

ПРИЛОЖЕНИЕ
к документу «Внесение изменений
в правила землепользования и
застройки части территории муниципального образования
Южаковский сельсовет Троицкого
района Алтайского края»

СВЕДЕНИЯ О ГРАНИЦАХ ТЕРРИТОРИАЛЬНЫХ ЗОН
МУНИЦИПАЛЬНОГО ОБРАЗОВАНИЯ ЮЖАКОВСКИЙ СЕЛЬСОВЕТ
ТРОИЦКОГО РАЙОНА АЛТАЙСКОГО КРАЯ

ОПИСАНИЕ МЕСТОПОЛОЖЕНИЯ ГРАНИЦ

Зона застройки индивидуальными жилыми домами Южаковского сельсовета Троицкого района Алтайского края (Ж1)

(наименование объекта, местоположение границ которого описано (далее объект))

Сведения об объекте

№ п/п	Характеристики объекта	Описание характеристик
1	Местоположение объекта	Алтайский край, Троицкий район, Южаковский сельсовет, с. Южаково, п. Многоозерный
2	Площадь объекта +/- величина погрешности определения площадь (Р +/- Дельта Р)	2078581 кв.м.±5046 кв.м.
3	Иные характеристики объекта	<p>На основании Решения Троицкого районного Совета депутатов Алтайского края №56 от 19.09.2023 г «О решении Троицкого районного Совета депутатов Алтайского края «Об утверждении Правил землепользования и застройки части территории муниципального образования Южаковский сельсовет Троицкого района Алтайского края»:</p> <p>Основные виды разрешенного использования земельных участков (предельные размеры земельных участков):</p> <ul style="list-style-type: none"> - Для индивидуального жилищного строительства (min – 500 кв.м., max – 2000 кв.м.); - Для ведения личного подсобного хозяйства (приусадебный земельный участок) (min – 1500 кв.м., max – 4500 кв.м.); - Блокированная жилая застройка (min – 500 кв.м., max – 2000 кв.м.); - Малоэтажная многоквартирная жилая застройка (min – 1500 кв.м., max – 4500 кв.м.); - Коммунальное обслуживание (min – не установлены max – не установлены); - здравоохранение (min – 200 кв.м., max – 30000 кв.м.); - Образование и просвещение (min – 200 кв.м., max – 30000 кв.м.); - Площадки для занятий спортом (min – не установлены, max – не установлены); - Историко-культурная деятельность (min – не установлены, max – не установлены); - Земельные участки (территории) общего пользования (min – не установлены, max – не установлены); - Обеспечение внутреннего правопорядка (min – не установлены, max – не установлены); - Хранение автотранспорта (min – 10 кв.м., max – 60 кв.м.); - Размещение гаражей для собственных нужд (min – 10 кв.м., max – 60 кв.м.). <p>Условно-разрешенные виды использования земельных участков (предельные размеры земельных участков):</p> <ul style="list-style-type: none"> - Обслуживание жилой застройки (min – 200 кв.м., max – 600 кв.м.); - Бытовое обслуживание (min – 200 кв.м., max – 1500 кв.м.); - Магазины (min – 200 кв.м., max – 1500 кв.м.); - Общественное питание (min – 200 кв.м., max – 1500 кв.м.); - Служебные гаражи (min – 100 кв.м., max – 2000 кв.м.). <p>Вспомогательные виды использования земельных участков:</p> <ul style="list-style-type: none"> - Коммунальное обслуживание. <p>Разрешенное использование земельных участков, установленное до 24.12.2014, действительно вне зависимости от его соответствия Классификатору видов разрешенного использования (п. 11 ст. 34 Закона № 171-ФЗ).</p>

ОПИСАНИЕ МЕСТОПОЛОЖЕНИЯ ГРАНИЦ

Зона застройки индивидуальными жилыми домами Южаковского сельсовета Троицкого района Алтайского края (Ж1)

(наименование объекта)

Сведения о местоположении границ объекта

1. Система координат **МСК-22, зона 3**

2. Сведения о характерных точках границ объекта

Обозначение характерных точек границ	Координаты, м		Метод определения координат характерной точки	Средняя квадратическая погрешность положения характерной точки (M _t), м	Описание обозначения точки на местности (при наличии)
	X	Y			
-	-	-	-	-	-
-	-	-	-	-	-

3. Сведения о характерных точках части (частей) границы объекта

Обозначение характерных точек части границы	Координаты, м		Метод определения координат характерной точки	Средняя квадратическая погрешность положения характерной точки (M _t), м	Описание обозначения точки на местности (при наличии)
	X	Y			
			с. Южаково		
Часть №1					
1	540018,22	3233195,00	Картометрический метод	1,0	-
2	540089,81	3233319,77	Картометрический метод	1,0	-
3	540027,44	3233382,16	Картометрический метод	30,0	-
4	539934,84	3233282,94	Картометрический метод	30,0	-
5	539921,00	3233266,49	Картометрический метод	1,0	-
1	540018,22	3233195,00	Картометрический метод	1,0	-
Часть №2					
6	539485,24	3232555,73	Картометрический метод	1,0	-
7	539496,12	3232660,87	Картометрический метод	1,0	-
8	539444,43	3232661,01	Картометрический метод	1,0	-
9	539356,21	3232621,97	Картометрический метод	1,0	-
10	539255,55	3232648,15	Картометрический метод	1,0	-
11	539230,91	3232584,81	Картометрический метод	1,0	-
12	539244,64	3232465,23	Картометрический метод	1,0	-
13	539256,14	3232439,69	Картометрический метод	1,0	-
14	539277,73	3232486,06	Картометрический метод	1,0	-
15	539275,02	3232517,44	Картометрический метод	1,0	-
16	539292,95	3232542,24	Картометрический метод	1,0	-
17	539318,54	3232550,59	Картометрический метод	1,0	-
18	539342,50	3232552,63	Картометрический метод	1,0	-
19	539358,04	3232536,85	Картометрический метод	5,0	-
20	539399,95	3232533,04	Картометрический метод	5,0	-
21	539435,31	3232535,69	Картометрический метод	5,0	-
6	539485,24	3232555,73	Картометрический метод	1,0	-
Часть №3					
22	538961,41	3232266,88	Картометрический метод	1,0	-
23	539032,46	3232288,41	Картометрический метод	1,0	-
24	539076,64	3232315,86	Картометрический метод	1,0	-
25	539167,10	3232389,74	Картометрический метод	1,0	-
26	539183,31	3232415,66	Картометрический метод	1,0	-
27	539218,61	3232424,14	Картометрический метод	1,0	-
28	539242,58	3232434,08	Картометрический метод	1,0	-
29	539230,96	3232456,76	Картометрический метод	1,0	-
30	539221,57	3232556,23	Картометрический метод	1,0	-

ОПИСАНИЕ МЕСТОПОЛОЖЕНИЯ ГРАНИЦ

Зона застройки индивидуальными жилыми домами Южаковского сельсовета Троицкого района Алтайского края (Ж1)

(наименование объекта)

Сведения о местоположении границ объекта

3. Сведения о характерных точках части (частей) границы объекта

Обозначение характерных точек части границы	Координаты, м		Метод определения координат характерной точки	Средняя квадратическая погрешность положения характерной точки (M _t), м	Описание обозначения точки на местности (при наличии)
	X	Y			
31	539208,33	3232573,54	Картометрический метод	1,0	-
32	539120,58	3232518,27	Геодезический метод	0,1	-
33	539126,11	3232509,33	Геодезический метод	0,1	-
34	539115,67	3232502,88	Геодезический метод	0,1	-
35	539110,14	3232511,84	Геодезический метод	0,1	-
36	539048,10	3232463,11	Картометрический метод	1,0	-
37	539028,22	3232455,13	Картометрический метод	1,0	-
38	538987,53	3232465,71	Картометрический метод	1,0	-
39	538963,33	3232376,56	Картометрический метод	1,0	-
22	538961,41	3232266,88	Картометрический метод	1,0	-
Часть №4					
40	539592,95	3232671,04	Картометрический метод	1,0	-
41	539608,67	3232913,43	Картометрический метод	1,0	-
42	539410,79	3233010,95	Картометрический метод	1,0	-
43	539360,75	3233016,26	Картометрический метод	1,0	-
44	539294,65	3232758,35	Картометрический метод	1,0	-
45	539275,19	3232721,00	Геодезический метод	0,1	Не закреплена
46	539264,54	3232695,52	Картометрический метод	1,0	-
47	539227,60	3232705,17	Картометрический метод	1,0	-
48	539142,45	3232718,37	Геодезический метод	0,3	-
49	539136,84	3232719,87	Геодезический метод	0,3	-
50	539061,34	3232734,71	Геодезический метод	0,1	Не закреплена
51	539057,26	3232734,95	Геодезический метод	0,1	Не закреплена
52	539052,01	3232734,38	Геодезический метод	0,1	Не закреплена
53	539050,74	3232734,26	Геодезический метод	0,1	Не закреплена
54	539048,11	3232732,22	Геодезический метод	0,1	Не закреплена
55	539047,05	3232729,78	Геодезический метод	0,1	Не закреплена
56	539044,78	3232723,08	Геодезический метод	0,1	Не закреплена
57	539027,67	3232649,03	Картометрический метод	1,0	-
58	539000,87	3232520,72	Картометрический метод	1,0	-
59	538998,70	3232491,28	Картометрический метод	1,0	-
60	539018,90	3232476,42	Картометрический метод	1,0	-
61	539064,04	3232495,31	Картометрический метод	1,0	-
62	539222,01	3232594,10	Картометрический метод	1,0	-
63	539253,61	3232666,40	Картометрический метод	1,0	-
64	539354,29	3232633,51	Картометрический метод	1,0	-
65	539444,38	3232673,11	Картометрический метод	1,0	-
40	539592,95	3232671,04	Картометрический метод	1,0	-
Часть №5					
66	539262,26	3232709,78	Картометрический метод	1,0	-
67	539276,29	3232740,09	Геодезический метод	0,3	-
68	539282,48	3232760,03	Геодезический метод	0,3	-
69	539289,09	3232784,35	Геодезический метод	0,3	-
70	539350,23	3233011,27	Картометрический метод	1,0	-
71	539283,90	3233016,93	Картометрический метод	1,0	-
72	539207,96	3232827,98	Картометрический метод	1,0	-
73	539194,50	3232830,65	Картометрический метод	1,0	-

ОПИСАНИЕ МЕСТОПОЛОЖЕНИЯ ГРАНИЦ

Зона застройки индивидуальными жилыми домами Южаковского сельсовета Троицкого района Алтайского края (Ж1)

(наименование объекта)

Сведения о местоположении границ объекта

3. Сведения о характерных точках части (частей) границы объекта

Обозначение характерных точек части границы	Координаты, м		Метод определения координат характерной точки	Средняя квадратическая погрешность положения характерной точки (M _t), м	Описание обозначения точки на местности (при наличии)
	X	Y			
74	539190,74	3232917,70	Картометрический метод	1,0	-
75	539209,56	3233023,62	Картометрический метод	1,0	-
76	539112,58	3233036,00	Картометрический метод	1,0	-
77	539094,51	3232976,64	Картометрический метод	1,0	-
78	539069,90	3232876,63	Картометрический метод	1,0	-
79	539051,10	3232747,58	Картометрический метод	1,0	-
80	539099,31	3232736,97	Геодезический метод	0,3	-
81	539123,38	3232731,64	Геодезический метод	0,3	-
66	539262,26	3232709,78	Картометрический метод	1,0	-
Часть №6					
82	539354,44	3233027,03	Картометрический метод	1,0	-
83	539361,50	3233074,53	Картометрический метод	1,0	-
84	539353,21	3233096,41	Картометрический метод	1,0	-
85	539281,07	3233161,10	Картометрический метод	1,0	-
86	539168,76	3233208,97	Картометрический метод	1,0	-
87	539137,10	3233132,86	Картометрический метод	1,0	-
88	539114,47	3233044,31	Картометрический метод	1,0	-
89	539334,96	3233023,01	Картометрический метод	1,0	-
82	539354,44	3233027,03	Картометрический метод	1,0	-
Часть №7					
90	538947,71	3232265,83	Картометрический метод	1,0	-
91	538953,03	3232378,16	Картометрический метод	1,0	-
92	538980,86	3232483,61	Картометрический метод	1,0	-
93	539001,70	3232588,13	Картометрический метод	1,0	-
94	539029,77	3232714,34	Картометрический метод	1,0	-
95	539050,74	3232826,98	Картометрический метод	1,0	-
96	539062,11	3232889,95	Картометрический метод	1,0	-
97	539129,01	3233135,94	Картометрический метод	1,0	-
98	539151,19	3233197,02	Картометрический метод	1,0	-
99	539127,58	3233203,83	Картометрический метод	1,0	-
100	539104,35	3233185,97	Картометрический метод	5,0	-
101	539081,67	3233178,03	Картометрический метод	5,0	-
102	539076,73	3233164,73	Картометрический метод	5,0	-
103	539021,14	3233121,98	Картометрический метод	5,0	-
104	538931,11	3233052,56	Картометрический метод	1,0	-
105	538924,25	3233018,76	Картометрический метод	5,0	-
106	538929,25	3232986,25	Картометрический метод	5,0	-
107	538929,04	3232957,26	Картометрический метод	5,0	-
108	538936,56	3232925,70	Картометрический метод	5,0	-
109	538940,70	3232889,81	Картометрический метод	5,0	-
110	538934,51	3232862,36	Картометрический метод	5,0	-
111	538920,54	3232826,25	Картометрический метод	5,0	-
112	538917,18	3232785,62	Картометрический метод	5,0	-
113	538915,25	3232756,47	Картометрический метод	5,0	-
114	538913,83	3232727,50	Картометрический метод	5,0	-
115	538906,49	3232697,45	Картометрический метод	5,0	-
116	538903,55	3232667,52	Картометрический метод	5,0	-

ОПИСАНИЕ МЕСТОПОЛОЖЕНИЯ ГРАНИЦ

Зона застройки индивидуальными жилыми домами Южаковского сельсовета Троицкого района Алтайского края (Ж1)

(наименование объекта)

Сведения о местоположении границ объекта

3. Сведения о характерных точках части (частей) границы объекта

Обозначение характерных точек части границы	Координаты, м		Метод определения координат характерной точки	Средняя квадратическая погрешность положения характерной точки (M _t), м	Описание обозначения точки на местности (при наличии)
	X	Y			
117	538899,59	3232641,11	Картометрический метод	5,0	-
118	538890,29	3232612,51	Картометрический метод	5,0	-
119	538888,69	3232576,12	Картометрический метод	1,0	-
120	538874,39	3232535,94	Картометрический метод	1,0	-
121	538845,81	3232510,87	Картометрический метод	5,0	-
122	538822,70	3232477,07	Картометрический метод	5,0	-
123	538814,43	3232451,73	Картометрический метод	1,0	-
124	538783,23	3232435,89	Картометрический метод	1,0	-
125	538748,99	3232429,14	Картометрический метод	5,0	-
126	538743,33	3232407,56	Картометрический метод	5,0	-
127	538748,46	3232357,95	Картометрический метод	5,0	-
128	538751,64	3232328,99	Картометрический метод	5,0	-
129	538759,87	3232311,52	Картометрический метод	5,0	-
130	538784,00	3232289,11	Картометрический метод	5,0	-
131	538795,81	3232266,45	Картометрический метод	5,0	-
132	538800,66	3232241,05	Картометрический метод	5,0	-
133	538812,62	3232224,99	Картометрический метод	5,0	-
134	538841,61	3232233,88	Картометрический метод	5,0	-
135	538879,71	3232272,72	Картометрический метод	1,0	-
136	538909,85	3232268,72	Картометрический метод	5,0	-
137	538928,61	3232266,82	Картометрический метод	5,0	-
90	538947,71	3232265,83	Картометрический метод	1,0	-
			п. Многоозерный		
Часть №8					
138	533787,67	3225195,13	Картометрический метод	5,0	-
139	533799,47	3225228,07	Картометрический метод	5,0	-
140	533826,77	3225230,12	Картометрический метод	5,0	-
141	533811,83	3225308,95	Картометрический метод	1,0	-
142	533786,55	3225356,55	Картометрический метод	1,0	-
143	533747,01	3225403,36	Картометрический метод	1,0	-
144	533718,48	3225429,77	Картометрический метод	1,0	-
145	533614,98	3225490,93	Геодезический метод	0,1	Не закреплена
146	533573,04	3225509,13	Геодезический метод	0,1	Не закреплена
147	533549,51	3225518,52	Геодезический метод	0,1	-
148	533508,20	3225542,28	Геодезический метод	0,1	-
149	533467,07	3225562,93	Геодезический метод	0,1	-
150	533378,75	3225603,27	Геодезический метод	0,1	-
151	533355,16	3225614,94	Геодезический метод	0,1	-
152	533315,92	3225636,06	Геодезический метод	0,1	-
153	533285,11	3225649,51	Геодезический метод	0,1	-
154	533266,87	3225656,65	Геодезический метод	0,1	-
155	533232,57	3225672,06	Геодезический метод	0,1	-
156	533222,75	3225644,87	Картометрический метод	1,0	-
157	533206,30	3225648,94	Картометрический метод	1,0	-
158	533198,07	3225611,75	Картометрический метод	1,0	-
159	533217,68	3225604,32	Картометрический метод	1,0	-
160	533193,60	3225545,65	Картометрический метод	1,0	-

ОПИСАНИЕ МЕСТОПОЛОЖЕНИЯ ГРАНИЦ

Зона застройки индивидуальными жилыми домами Южаковского сельсовета Троицкого района Алтайского края (Ж1)

(наименование объекта)

Сведения о местоположении границ объекта

3. Сведения о характерных точках части (частей) границы объекта

Обозначение характерных точек части границы	Координаты, м		Метод определения координат характерной точки	Средняя квадратическая погрешность положения характерной точки (M _t), м	Описание обозначения точки на местности (при наличии)
	X	Y			
161	533189,99	3225491,91	Картометрический метод	1,0	-
162	533176,94	3225476,86	Картометрический метод	1,0	-
163	533152,58	3225434,80	Картометрический метод	1,0	-
164	533126,30	3225375,80	Картометрический метод	1,0	-
165	533136,46	3225370,00	Картометрический метод	5,0	-
166	533157,71	3225405,53	Картометрический метод	5,0	-
167	533173,04	3225425,60	Картометрический метод	5,0	-
168	533187,22	3225415,41	Картометрический метод	5,0	-
169	533198,66	3225407,96	Картометрический метод	5,0	-
170	533212,54	3225406,57	Картометрический метод	5,0	-
171	533231,52	3225415,56	Картометрический метод	5,0	-
172	533248,45	3225431,21	Картометрический метод	5,0	-
173	533272,08	3225451,19	Картометрический метод	5,0	-
174	533287,93	3225467,96	Картометрический метод	5,0	-
175	533297,63	3225482,14	Картометрический метод	5,0	-
176	533305,25	3225501,38	Картометрический метод	5,0	-
177	533313,17	3225516,31	Картометрический метод	5,0	-
178	533321,08	3225526,64	Картометрический метод	5,0	-
179	533325,13	3225538,55	Картометрический метод	5,0	-
180	533336,20	3225541,62	Картометрический метод	5,0	-
181	533344,78	3225531,54	Картометрический метод	5,0	-
182	533355,44	3225543,41	Картометрический метод	5,0	-
183	533367,49	3225569,45	Картометрический метод	5,0	-
184	533378,11	3225579,73	Картометрический метод	5,0	-
185	533387,93	3225576,22	Картометрический метод	5,0	-
186	533393,05	3225558,51	Картометрический метод	5,0	-
187	533390,34	3225534,47	Картометрический метод	5,0	-
188	533385,13	3225519,78	Картометрический метод	5,0	-
189	533384,82	3225505,48	Картометрический метод	5,0	-
190	533389,13	3225496,29	Картометрический метод	5,0	-
191	533395,20	3225466,27	Картометрический метод	5,0	-
192	533406,42	3225448,83	Картометрический метод	5,0	-
193	533422,18	3225433,10	Картометрический метод	5,0	-
194	533430,77	3225423,52	Картометрический метод	5,0	-
195	533450,55	3225417,49	Картометрический метод	5,0	-
196	533468,50	3225424,91	Картометрический метод	5,0	-
197	533481,25	3225427,34	Картометрический метод	5,0	-
198	533488,30	3225419,99	Картометрический метод	5,0	-
199	533501,91	3225383,20	Картометрический метод	5,0	-
200	533512,56	3225366,98	Картометрический метод	5,0	-
201	533523,55	3225361,75	Картометрический метод	5,0	-
202	533531,38	3225368,17	Картометрический метод	5,0	-
203	533547,90	3225387,82	Картометрический метод	5,0	-
204	533564,13	3225398,47	Картометрический метод	5,0	-
205	533581,86	3225399,80	Картометрический метод	5,0	-
206	533596,07	3225391,20	Картометрический метод	5,0	-
207	533604,57	3225377,21	Картометрический метод	5,0	-

ОПИСАНИЕ МЕСТОПОЛОЖЕНИЯ ГРАНИЦ

Зона застройки индивидуальными жилыми домами Южаковского сельсовета Троицкого района Алтайского края (Ж1)

(наименование объекта)

Сведения о местоположении границ объекта

3. Сведения о характерных точках части (частей) границы объекта

Обозначение характерных точек части границы	Координаты, м		Метод определения координат характерной точки	Средняя квадратическая погрешность положения характерной точки (M _t), м	Описание обозначения точки на местности (при наличии)
	X	Y			
208	533618,77	3225368,01	Картометрический метод	5,0	-
209	533637,00	3225364,32	Картометрический метод	5,0	-
210	533658,03	3225366,08	Картометрический метод	5,0	-
211	533669,04	3225361,94	Картометрический метод	5,0	-
212	533679,81	3225350,72	Картометрический метод	5,0	-
213	533694,32	3225328,21	Картометрический метод	5,0	-
214	533697,92	3225323,73	Картометрический метод	5,0	-
215	533708,34	3225310,82	Картометрический метод	5,0	-
216	533737,54	3225306,29	Картометрический метод	5,0	-
217	533746,76	3225297,80	Картометрический метод	5,0	-
218	533761,52	3225263,18	Картометрический метод	5,0	-
219	533773,74	3225216,43	Картометрический метод	5,0	-
138	533787,67	3225195,13	Картометрический метод	5,0	-
Часть №9					
220	533748,56	3225421,66	Картометрический метод	1,0	-
221	533759,12	3225436,62	Картометрический метод	5,0	-
222	533767,65	3225452,33	Картометрический метод	5,0	-
223	533772,76	3225485,11	Картометрический метод	5,0	-
224	533768,52	3225516,01	Картометрический метод	5,0	-
225	533786,42	3225535,32	Картометрический метод	5,0	-
226	533813,67	3225551,74	Картометрический метод	5,0	-
227	533823,48	3225558,26	Картометрический метод	5,0	-
228	533832,03	3225563,94	Картометрический метод	5,0	-
229	533849,84	3225574,07	Картометрический метод	5,0	-
230	533869,65	3225579,05	Картометрический метод	5,0	-
231	533885,41	3225596,31	Картометрический метод	5,0	-
232	533900,47	3225608,59	Картометрический метод	5,0	-
233	533912,94	3225630,32	Картометрический метод	5,0	-
234	533905,15	3225649,68	Картометрический метод	5,0	-
235	533891,57	3225655,47	Картометрический метод	5,0	-
236	533882,02	3225671,57	Картометрический метод	5,0	-
237	533889,43	3225709,81	Картометрический метод	5,0	-
238	533901,44	3225733,66	Картометрический метод	5,0	-
239	533900,27	3225753,98	Картометрический метод	5,0	-
240	533887,86	3225763,04	Картометрический метод	5,0	-
241	533881,68	3225782,38	Картометрический метод	5,0	-
242	533888,01	3225798,13	Картометрический метод	5,0	-
243	533898,64	3225808,91	Картометрический метод	5,0	-
244	533893,88	3225815,61	Картометрический метод	5,0	-
245	533879,94	3225831,80	Картометрический метод	5,0	-
246	533864,04	3225831,54	Картометрический метод	5,0	-
247	533866,15	3225766,70	Картометрический метод	1,0	-
248	533855,99	3225740,27	Картометрический метод	1,0	-
249	533796,81	3225649,71	Картометрический метод	1,0	-
250	533746,49	3225596,67	Картометрический метод	1,0	-
251	533743,96	3225595,96	Картометрический метод	1,0	-
252	533741,82	3225594,37	Картометрический метод	1,0	-

ОПИСАНИЕ МЕСТОПОЛОЖЕНИЯ ГРАНИЦ

Зона застройки индивидуальными жилыми домами Южаковского сельсовета Троицкого района Алтайского края (Ж1)

(наименование объекта)

Сведения о местоположении границ объекта

3. Сведения о характерных точках части (частей) границы объекта

Обозначение характерных точек части границы	Координаты, м		Метод определения координат характерной точки	Средняя квадратическая погрешность положения характерной точки (M _t), м	Описание обозначения точки на местности (при наличии)
	X	Y			
253	533735,73	3225587,08	Картометрический метод	1,0	-
254	533713,45	3225556,60	Картометрический метод	1,0	-
255	533640,43	3225490,28	Картометрический метод	1,0	-
256	533725,12	3225441,87	Картометрический метод	1,0	-
220	533748,56	3225421,66	Картометрический метод	1,0	-
Часть №10					
257	533616,85	3225501,06	Картометрический метод	1,0	-
258	533646,38	3225512,64	Картометрический метод	1,0	-
259	533699,97	3225556,86	Картометрический метод	1,0	-
260	533739,19	3225600,33	Картометрический метод	1,0	-
261	533759,93	3225621,74	Геодезический метод	0,0	Долговременный межевой знак
262	533764,26	3225626,15	Геодезический метод	0,0	Долговременный межевой знак
263	533770,22	3225632,99	Геодезический метод	0,0	Долговременный межевой знак
264	533776,13	3225641,43	Геодезический метод	0,0	Долговременный межевой знак
265	533792,08	3225660,20	Картометрический метод	1,0	-
266	533846,87	3225743,70	Картометрический метод	1,0	-
267	533856,12	3225769,40	Картометрический метод	1,0	-
268	533849,72	3225826,35	Картометрический метод	5,0	-
269	533840,89	3225824,94	Картометрический метод	5,0	-
270	533826,83	3225835,63	Картометрический метод	5,0	-
271	533816,49	3225838,65	Картометрический метод	5,0	-
272	533805,42	3225835,59	Картометрический метод	5,0	-
273	533795,04	3225808,31	Картометрический метод	5,0	-
274	533779,94	3225770,24	Картометрический метод	5,0	-
275	533750,65	3225733,57	Картометрический метод	5,0	-
276	533717,18	3225711,28	Картометрический метод	5,0	-
277	533708,06	3225691,68	Картометрический метод	5,0	-
278	533702,65	3225672,60	Картометрический метод	5,0	-
279	533667,58	3225621,85	Картометрический метод	5,0	-
280	533644,26	3225583,35	Картометрический метод	5,0	-
281	533640,21	3225571,34	Картометрический метод	5,0	-
282	533635,30	3225547,35	Картометрический метод	5,0	-
283	533618,02	3225534,52	Картометрический метод	5,0	-
284	533606,32	3225524,87	Картометрический метод	5,0	-
257	533616,85	3225501,06	Картометрический метод	1,0	-
Часть №11					
285	533574,51	3225527,35	Геодезический метод	0,1	-
286	533576,41	3225538,70	Картометрический метод	5,0	-
287	533586,92	3225566,98	Картометрический метод	5,0	-
288	533594,41	3225584,91	Картометрический метод	5,0	-
289	533591,88	3225593,26	Картометрический метод	5,0	-
290	533578,56	3225588,05	Картометрический метод	5,0	-
291	533572,45	3225587,59	Картометрический метод	5,0	-
292	533566,11	3225594,91	Картометрический метод	5,0	-
293	533551,92	3225600,12	Картометрический метод	5,0	-

ОПИСАНИЕ МЕСТОПОЛОЖЕНИЯ ГРАНИЦ

Зона застройки индивидуальными жилыми домами Южаковского сельсовета Троицкого района Алтайского края (Ж1)

(наименование объекта)

Сведения о местоположении границ объекта

3. Сведения о характерных точках части (частей) границы объекта

Обозначение характерных точек части границы	Координаты, м		Метод определения координат характерной точки	Средняя квадратическая погрешность положения характерной точки (M _t), м	Описание обозначения точки на местности (при наличии)
	X	Y			
294	533545,07	3225611,26	Картометрический метод	5,0	-
295	533543,47	3225615,69	Картометрический метод	5,0	-
296	533557,25	3225643,39	Картометрический метод	5,0	-
297	533570,30	3225665,01	Картометрический метод	5,0	-
298	533590,67	3225667,89	Картометрический метод	5,0	-
299	533608,17	3225663,61	Картометрический метод	5,0	-
300	533620,72	3225661,24	Картометрический метод	5,0	-
301	533644,82	3225660,73	Картометрический метод	5,0	-
302	533658,72	3225670,84	Картометрический метод	5,0	-
303	533668,98	3225711,21	Картометрический метод	5,0	-
304	533675,03	3225741,28	Картометрический метод	5,0	-
305	533679,30	3225758,69	Картометрический метод	5,0	-
306	533689,39	3225767,78	Картометрический метод	5,0	-
307	533701,17	3225781,32	Картометрический метод	5,0	-
308	533705,47	3225804,73	Картометрический метод	5,0	-
309	533710,77	3225818,91	Картометрический метод	5,0	-
310	533716,64	3225836,39	Картометрический метод	5,0	-
311	533709,67	3225846,93	Картометрический метод	5,0	-
312	533689,88	3225842,35	Картометрический метод	5,0	-
313	533667,78	3225843,00	Картометрический метод	5,0	-
314	533656,76	3225846,19	Картометрический метод	1,0	-
315	533647,13	3225824,13	Картометрический метод	1,0	-
316	533638,81	3225814,29	Картометрический метод	1,0	-
317	533607,32	3225788,15	Картометрический метод	1,0	-
318	533601,71	3225780,35	Картометрический метод	1,0	-
319	533583,62	3225741,46	Картометрический метод	1,0	-
320	533574,52	3225716,67	Картометрический метод	1,0	-
321	533548,13	3225666,70	Картометрический метод	1,0	-
322	533505,46	3225605,90	Картометрический метод	1,0	-
323	533484,34	3225571,04	Картометрический метод	1,0	-
324	533515,31	3225555,49	Геодезический метод	0,1	-
325	533556,99	3225531,52	Геодезический метод	0,1	-
326	533569,36	3225527,52	Геодезический метод	0,1	-
285	533574,51	3225527,35	Геодезический метод	0,1	-
Часть №12					
327	533400,73	3225609,72	Картометрический метод	1,0	-
328	533473,55	3225576,45	Геодезический метод	0,1	-
329	533498,16	3225611,50	Картометрический метод	1,0	-
330	533539,52	3225671,53	Картометрический метод	1,0	-
331	533565,93	3225719,33	Картометрический метод	1,0	-
332	533582,55	3225748,57	Картометрический метод	1,0	-
333	533596,74	3225782,77	Картометрический метод	1,0	-
334	533603,87	3225793,15	Картометрический метод	1,0	-
335	533634,47	3225818,75	Картометрический метод	1,0	-
336	533642,33	3225827,29	Картометрический метод	1,0	-
337	533650,56	3225847,99	Картометрический метод	1,0	-
338	533643,95	3225849,93	Картометрический метод	5,0	-

ОПИСАНИЕ МЕСТОПОЛОЖЕНИЯ ГРАНИЦ

Зона застройки индивидуальными жилыми домами Южаковского сельсовета Троицкого района Алтайского края (Ж1)

(наименование объекта)

Сведения о местоположении границ объекта

3. Сведения о характерных точках части (частей) границы объекта

Обозначение характерных точек части границы	Координаты, м		Метод определения координат характерной точки	Средняя квадратическая погрешность положения характерной точки (M _t), м	Описание обозначения точки на местности (при наличии)
	X	Y			
339	533612,19	3225852,31	Картометрический метод	5,0	-
340	533601,92	3225862,42	Картометрический метод	5,0	-
341	533598,95	3225877,79	Картометрический метод	5,0	-
342	533602,10	3225894,22	Картометрический метод	5,0	-
343	533596,26	3225902,05	Картометрический метод	5,0	-
344	533583,40	3225910,08	Картометрический метод	1,0	-
345	533564,95	3225883,24	Картометрический метод	1,0	-
346	533553,90	3225859,08	Картометрический метод	1,0	-
347	533532,02	3225794,78	Картометрический метод	1,0	-
348	533484,99	3225712,97	Картометрический метод	1,0	-
349	533434,83	3225649,39	Картометрический метод	1,0	-
327	533400,73	3225609,72	Картометрический метод	1,0	-
Часть №13					
350	533385,18	3225616,82	Геодезический метод	0,1	-
351	533468,79	3225715,80	Картометрический метод	1,0	-
352	533521,94	3225799,13	Картометрический метод	1,0	-
353	533545,53	3225863,46	Картометрический метод	1,0	-
354	533558,59	3225887,64	Картометрический метод	1,0	-
355	533581,57	3225919,34	Картометрический метод	1,0	-
356	533564,77	3225932,00	Картометрический метод	1,0	-
357	533551,31	3225934,37	Картометрический метод	1,0	-
358	533530,81	3225944,34	Картометрический метод	1,0	-
359	533509,89	3225954,02	Картометрический метод	1,0	-
360	533418,85	3225855,55	Картометрический метод	1,0	-
361	533290,85	3225663,37	Геодезический метод	0,1	-
362	533322,48	3225649,56	Геодезический метод	0,1	-
363	533362,05	3225628,26	Геодезический метод	0,1	-
350	533385,18	3225616,82	Геодезический метод	0,1	-
Часть №14					
364	533566,97	3225936,91	Картометрический метод	1,0	-
365	533672,64	3226117,59	Геодезический метод	0,1	-
366	533660,71	3226120,66	Геодезический метод	0,1	-
367	533653,41	3226115,81	Геодезический метод	0,1	-
368	533640,26	3226113,39	Геодезический метод	0,1	-
369	533634,39	3226110,07	Картометрический метод	1,0	-
370	533569,15	3226036,47	Картометрический метод	1,0	-
371	533513,69	3225962,78	Картометрический метод	1,0	-
372	533544,40	3225942,47	Картометрический метод	1,0	-
364	533566,97	3225936,91	Картометрический метод	1,0	-
Часть №15					
373	533503,89	3225964,34	Картометрический метод	1,0	-
374	533550,57	3226021,81	Картометрический метод	1,0	-
375	533632,17	3226116,42	Картометрический метод	1,0	-
376	533621,70	3226120,37	Картометрический метод	5,0	-
377	533620,43	3226135,71	Картометрический метод	5,0	-
378	533626,30	3226157,58	Картометрический метод	5,0	-
379	533633,24	3226173,33	Картометрический метод	5,0	-

ОПИСАНИЕ МЕСТОПОЛОЖЕНИЯ ГРАНИЦ

Зона застройки индивидуальными жилыми домами Южаковского сельсовета Троицкого района Алтайского края (Ж1)

(наименование объекта)

Сведения о местоположении границ объекта

3. Сведения о характерных точках части (частей) границы объекта

Обозначение характерных точек части границы	Координаты, м		Метод определения координат характерной точки	Средняя квадратическая погрешность положения характерной точки (M _t), м	Описание обозначения точки на местности (при наличии)
	X	Y			
380	533632,47	3226188,65	Картометрический метод	5,0	-
381	533632,11	3226195,25	Картометрический метод	5,0	-
382	533613,25	3226211,55	Картометрический метод	5,0	-
383	533606,88	3226222,19	Картометрический метод	5,0	-
384	533588,85	3226233,51	Картометрический метод	1,0	-
385	533523,37	3226114,66	Картометрический метод	1,0	-
386	533485,58	3226037,18	Картометрический метод	1,0	-
387	533482,16	3226008,29	Картометрический метод	1,0	-
388	533496,31	3225969,38	Картометрический метод	1,0	-
373	533503,89	3225964,34	Картометрический метод	1,0	-
Часть №16					
389	533024,93	3225029,44	Геодезический метод	0,3	-
390	533053,99	3225117,48	Геодезический метод	0,3	-
391	532989,17	3225125,17	Геодезический метод	0,3	-
392	532985,07	3225125,51	Геодезический метод	0,3	-
393	532966,69	3225067,22	Геодезический метод	0,3	-
389	533024,93	3225029,44	Геодезический метод	0,3	-
Часть №17					
394	533019,29	3225140,72	Картометрический метод	5,0	-
395	533032,65	3225143,73	Картометрический метод	5,0	-
396	533043,39	3225155,20	Картометрический метод	5,0	-
397	533060,36	3225196,23	Картометрический метод	5,0	-
398	533081,57	3225257,77	Картометрический метод	5,0	-
399	533080,92	3225278,78	Картометрический метод	5,0	-
400	533074,05	3225293,93	Картометрический метод	5,0	-
401	533064,84	3225302,92	Картометрический метод	5,0	-
402	533048,90	3225310,47	Картометрический метод	5,0	-
403	533040,85	3225322,23	Картометрический метод	5,0	-
404	533040,68	3225337,73	Картометрический метод	5,0	-
405	533046,53	3225354,21	Картометрический метод	5,0	-
406	533083,47	3225375,02	Картометрический метод	5,0	-
407	533111,37	3225384,32	Картометрический метод	5,0	-
408	533124,97	3225399,13	Картометрический метод	1,0	-
409	533157,51	3225461,05	Картометрический метод	1,0	-
410	533169,25	3225487,34	Картометрический метод	1,0	-
411	533166,08	3225502,74	Картометрический метод	1,0	-
412	533159,54	3225521,40	Картометрический метод	1,0	-
413	533161,79	3225543,14	Картометрический метод	1,0	-
414	533188,32	3225613,43	Картометрический метод	1,0	-
415	533199,23	3225655,11	Картометрический метод	1,0	-
416	533195,52	3225700,09	Геодезический метод	0,1	-
417	533178,72	3225718,13	Геодезический метод	0,1	-
418	533141,66	3225675,38	Картометрический метод	1,0	-
419	533111,16	3225632,13	Картометрический метод	1,0	-
420	533064,01	3225595,81	Картометрический метод	1,0	-
421	533012,49	3225502,22	Картометрический метод	1,0	-
422	532949,21	3225390,18	Картометрический метод	1,0	-

ОПИСАНИЕ МЕСТОПОЛОЖЕНИЯ ГРАНИЦ

Зона застройки индивидуальными жилыми домами Южаковского сельсовета Троицкого района Алтайского края (Ж1)

(наименование объекта)

Сведения о местоположении границ объекта

3. Сведения о характерных точках части (частей) границы объекта

Обозначение характерных точек части границы	Координаты, м		Метод определения координат характерной точки	Средняя квадратическая погрешность положения характерной точки (M _t), м	Описание обозначения точки на местности (при наличии)
	X	Y			
423	532936,90	3225354,15	Картометрический метод	1,0	-
424	532925,58	3225319,28	Картометрический метод	1,0	-
425	532926,22	3225305,16	Картометрический метод	1,0	-
426	532942,75	3225286,39	Картометрический метод	1,0	-
427	532962,93	3225247,31	Картометрический метод	1,0	-
428	532952,35	3225248,01	Картометрический метод	1,0	-
429	532935,02	3225280,44	Картометрический метод	1,0	-
430	532915,25	3225303,42	Картометрический метод	1,0	-
431	532915,37	3225321,66	Картометрический метод	1,0	-
432	532928,08	3225356,80	Картометрический метод	1,0	-
433	532941,13	3225395,77	Картометрический метод	1,0	-
434	532993,22	3225482,51	Картометрический метод	1,0	-
435	533051,41	3225589,05	Картометрический метод	1,0	-
436	533059,60	3225604,31	Картометрический метод	1,0	-
437	533065,87	3225607,72	Картометрический метод	1,0	-
438	533106,12	3225636,86	Картометрический метод	1,0	-
439	533135,60	3225679,71	Картометрический метод	1,0	-
440	533174,12	3225724,22	Картометрический метод	1,0	-
441	533166,12	3225734,82	Геодезический метод	0,1	-
442	533147,17	3225763,62	Геодезический метод	0,1	-
443	533093,36	3225838,97	Геодезический метод	0,1	-
444	533077,60	3225859,82	Картометрический метод	1,0	-
445	532986,92	3225738,59	Картометрический метод	1,0	-
446	532833,22	3225361,56	Картометрический метод	5,0	-
447	532845,13	3225348,51	Картометрический метод	5,0	-
448	532846,99	3225332,47	Картометрический метод	5,0	-
449	532852,20	3225319,06	Картометрический метод	5,0	-
450	532854,64	3225316,40	Картометрический метод	5,0	-
451	532863,05	3225307,23	Картометрический метод	5,0	-
452	532872,30	3225300,53	Картометрический метод	5,0	-
453	532882,06	3225293,52	Картометрический метод	5,0	-
454	532888,27	3225270,79	Картометрический метод	5,0	-
455	532894,23	3225240,77	Картометрический метод	5,0	-
456	532900,05	3225227,94	Картометрический метод	5,0	-
457	532909,56	3225225,18	Картометрический метод	5,0	-
458	532905,40	3225212,64	Картометрический метод	1,0	-
459	532910,72	3225200,19	Картометрический метод	1,0	-
460	532898,73	3225198,80	Картометрический метод	1,0	-
461	532895,12	3225187,45	Картометрический метод	1,0	-
462	532931,81	3225182,76	Картометрический метод	1,0	-
463	532945,29	3225190,49	Картометрический метод	1,0	-
464	532966,83	3225208,47	Картометрический метод	1,0	-
465	532960,37	3225214,25	Картометрический метод	1,0	-
466	532967,81	3225226,47	Картометрический метод	1,0	-
467	532978,01	3225202,49	Картометрический метод	5,0	-
468	532979,82	3225179,74	Картометрический метод	5,0	-
469	532979,37	3225158,76	Картометрический метод	5,0	-

ОПИСАНИЕ МЕСТОПОЛОЖЕНИЯ ГРАНИЦ

Зона застройки индивидуальными жилыми домами Южаковского сельсовета Троицкого района Алтайского края (Ж1)

(наименование объекта)

Сведения о местоположении границ объекта

3. Сведения о характерных точках части (частей) границы объекта

Обозначение характерных точек части границы	Координаты, м		Метод определения координат характерной точки	Средняя квадратическая погрешность положения характерной точки (M _с), м	Описание обозначения точки на местности (при наличии)
	X	Y			
470	532981,42	3225151,52	Картометрический метод	5,0	-
471	532995,03	3225142,93	Картометрический метод	5,0	-
394	533019,29	3225140,72	Картометрический метод	5,0	-
Часть №18					
472	533272,69	3225670,48	Геодезический метод	0,1	-
473	533290,98	3225693,04	Картометрический метод	1,0	-
474	533309,05	3225716,73	Картометрический метод	1,0	-
475	533336,20	3225766,46	Картометрический метод	1,0	-
476	533392,45	3225854,58	Картометрический метод	1,0	-
477	533464,82	3225997,89	Картометрический метод	1,0	-
478	533380,95	3226048,88	Картометрический метод	1,0	-
479	533293,11	3225908,48	Картометрический метод	1,0	-
480	533281,01	3225840,04	Картометрический метод	1,0	-
481	533275,26	3225823,68	Картометрический метод	1,0	-
482	533231,52	3225745,45	Картометрический метод	1,0	-
483	533222,80	3225729,13	Картометрический метод	1,0	-
484	533220,48	3225697,51	Геодезический метод	0,1	-
485	533239,69	3225685,30	Геодезический метод	0,1	-
472	533272,69	3225670,48	Геодезический метод	0,1	-
Часть №19					
486	533217,58	3225731,71	Картометрический метод	1,0	-
487	533266,90	3225827,69	Картометрический метод	1,0	-
488	533271,42	3225841,46	Картометрический метод	1,0	-
489	533281,06	3225939,71	Картометрический метод	1,0	-
490	533243,72	3225960,85	Картометрический метод	1,0	-
491	533144,77	3225981,64	Картометрический метод	1,0	-
492	533163,43	3225918,52	Картометрический метод	1,0	-
493	533155,52	3225842,72	Картометрический метод	1,0	-
494	533171,68	3225782,41	Картометрический метод	1,0	-
495	533173,42	3225759,89	Картометрический метод	1,0	-
496	533186,84	3225752,29	Картометрический метод	1,0	-
497	533201,59	3225743,28	Картометрический метод	1,0	-
486	533217,58	3225731,71	Картометрический метод	1,0	-
Часть №20					
498	533463,91	3226011,87	Картометрический метод	1,0	-
499	533518,23	3226130,63	Картометрический метод	1,0	-
500	533461,59	3226165,76	Картометрический метод	1,0	-
501	533441,22	3226181,47	Картометрический метод	1,0	-
502	533401,25	3226188,83	Картометрический метод	1,0	-
503	533323,09	3226228,32	Картометрический метод	1,0	-
504	533294,90	3226173,33	Геодезический метод	0,3	-
505	533285,78	3226154,76	Геодезический метод	0,3	-
506	533267,30	3226117,27	Геодезический метод	0,3	-
507	533199,84	3226150,93	Геодезический метод	0,3	-
508	533193,41	3226153,81	Картометрический метод	1,0	-
509	533166,72	3226106,58	Картометрический метод	1,0	-
510	533142,50	3226060,88	Картометрический метод	1,0	-

ОПИСАНИЕ МЕСТОПОЛОЖЕНИЯ ГРАНИЦ

Зона застройки индивидуальными жилыми домами Южаковского сельсовета Троицкого района Алтайского края (Ж1)

(наименование объекта)

Сведения о местоположении границ объекта

3. Сведения о характерных точках части (частей) границы объекта

Обозначение характерных точек части границы	Координаты, м		Метод определения координат характерной точки	Средняя квадратическая погрешность положения характерной точки (M _t), м	Описание обозначения точки на местности (при наличии)
	X	Y			
511	533136,41	3226026,63	Картометрический метод	1,0	-
512	533141,18	3225994,15	Картометрический метод	1,0	-
513	533230,98	3225975,03	Картометрический метод	1,0	-
514	533299,86	3225944,28	Картометрический метод	1,0	-
515	533330,15	3225981,51	Картометрический метод	1,0	-
516	533346,19	3226007,66	Картометрический метод	1,0	-
517	533374,97	3226057,65	Картометрический метод	1,0	-
518	533384,73	3226062,04	Картометрический метод	1,0	-
498	533463,91	3226011,87	Картометрический метод	1,0	-
Часть №21					
519	533523,58	3226140,94	Картометрический метод	1,0	-
520	533618,59	3226307,40	Картометрический метод	1,0	-
521	533653,50	3226342,57	Картометрический метод	1,0	-
522	533754,44	3226537,98	Картометрический метод	1,0	-
523	533764,33	3226566,51	Картометрический метод	1,0	-
524	533767,16	3226594,54	Картометрический метод	1,0	-
525	533761,18	3226628,06	Картометрический метод	1,0	-
526	533732,66	3226637,91	Картометрический метод	1,0	-
527	533697,40	3226615,39	Картометрический метод	1,0	-
528	533590,90	3226368,19	Картометрический метод	1,0	-
529	533469,62	3226172,09	Картометрический метод	1,0	-
519	533523,58	3226140,94	Картометрический метод	1,0	-
Часть №22					
530	533793,32	3226583,58	Картометрический метод	1,0	-
531	533803,02	3226595,38	Картометрический метод	5,0	-
532	533824,41	3226623,42	Картометрический метод	5,0	-
533	533818,32	3226647,15	Картометрический метод	5,0	-
534	533815,01	3226670,31	Картометрический метод	5,0	-
535	533810,36	3226677,61	Картометрический метод	5,0	-
536	533806,02	3226684,70	Картометрический метод	5,0	-
537	533792,99	3226692,69	Картометрический метод	5,0	-
538	533780,96	3226697,50	Картометрический метод	1,0	-
539	533771,36	3226594,09	Картометрический метод	1,0	-
530	533793,32	3226583,58	Картометрический метод	1,0	-
Часть №23					
540	533460,57	3226183,08	Картометрический метод	1,0	-
541	533509,59	3226268,52	Картометрический метод	1,0	-
542	533579,72	3226375,19	Картометрический метод	1,0	-
543	533600,45	3226421,34	Картометрический метод	1,0	-
544	533569,83	3226436,32	Картометрический метод	1,0	-
545	533516,16	3226427,54	Картометрический метод	1,0	-
546	533477,05	3226411,01	Картометрический метод	1,0	-
547	533425,44	3226431,15	Картометрический метод	1,0	-
548	533377,51	3226404,52	Картометрический метод	1,0	-
549	533360,36	3226385,83	Картометрический метод	1,0	-
550	533337,41	3226355,10	Картометрический метод	1,0	-
551	533309,24	3226339,73	Картометрический метод	1,0	-

ОПИСАНИЕ МЕСТОПОЛОЖЕНИЯ ГРАНИЦ

Зона застройки индивидуальными жилыми домами Южаковского сельсовета Троицкого района Алтайского края (Ж1)

(наименование объекта)

Сведения о местоположении границ объекта

3. Сведения о характерных точках части (частей) границы объекта

Обозначение характерных точек части границы	Координаты, м		Метод определения координат характерной точки	Средняя квадратическая погрешность положения характерной точки (M _t), м	Описание обозначения точки на местности (при наличии)
	X	Y			
552	533345,08	3226325,63	Геодезический метод	0,3	-
553	533373,43	3226311,81	Геодезический метод	0,3	-
554	533365,42	3226289,94	Геодезический метод	0,3	-
555	533366,07	3226277,73	Геодезический метод	0,3	-
556	533360,98	3226267,51	Геодезический метод	0,3	-
557	533357,40	3226265,23	Геодезический метод	0,3	-
558	533347,19	3226238,56	Геодезический метод	0,3	-
559	533410,52	3226197,77	Картометрический метод	1,0	-
540	533460,57	3226183,08	Картометрический метод	1,0	-
Часть №24					
560	533360,93	3226433,97	Картометрический метод	1,0	-
561	533389,26	3226421,75	Картометрический метод	1,0	-
562	533424,97	3226439,93	Картометрический метод	1,0	-
563	533473,22	3226422,32	Картометрический метод	1,0	-
564	533490,09	3226426,80	Картометрический метод	1,0	-
565	533628,95	3226670,58	Картометрический метод	1,0	-
566	533607,77	3226730,41	Картометрический метод	1,0	-
567	533587,73	3226752,10	Картометрический метод	1,0	-
568	533529,06	3226779,49	Картометрический метод	1,0	-
569	533455,63	3226800,66	Картометрический метод	1,0	-
570	533425,50	3226732,08	Картометрический метод	1,0	-
571	533405,01	3226664,03	Картометрический метод	1,0	-
572	533389,62	3226631,69	Картометрический метод	1,0	-
573	533326,19	3226533,35	Картометрический метод	1,0	-
574	533358,19	3226516,90	Картометрический метод	1,0	-
575	533369,43	3226496,96	Картометрический метод	1,0	-
560	533360,93	3226433,97	Картометрический метод	1,0	-
Часть №25					
576	533743,53	3226712,93	Картометрический метод	5,0	-
577	533735,72	3226731,19	Картометрический метод	5,0	-
578	533735,56	3226752,10	Картометрический метод	5,0	-
579	533730,94	3226764,79	Картометрический метод	5,0	-
580	533722,23	3226797,38	Картометрический метод	5,0	-
581	533721,13	3226848,90	Картометрический метод	5,0	-
582	533715,66	3226873,71	Картометрический метод	5,0	-
583	533695,37	3226897,75	Картометрический метод	5,0	-
584	533673,95	3226925,10	Картометрический метод	5,0	-
585	533662,34	3226946,28	Картометрический метод	1,0	-
586	533485,88	3226811,96	Картометрический метод	1,0	-
587	533591,82	3226757,87	Картометрический метод	1,0	-
588	533613,69	3226735,27	Картометрический метод	1,0	-
589	533626,80	3226707,60	Картометрический метод	1,0	-
590	533653,77	3226627,21	Картометрический метод	1,0	-
591	533687,83	3226619,39	Картометрический метод	1,0	-
576	533743,53	3226712,93	Картометрический метод	5,0	-
Часть №26					
592	532707,93	3225141,24	Картометрический метод	5,0	-

ОПИСАНИЕ МЕСТОПОЛОЖЕНИЯ ГРАНИЦ

Зона застройки индивидуальными жилыми домами Южаковского сельсовета Троицкого района Алтайского края (Ж1)

(наименование объекта)

Сведения о местоположении границ объекта

3. Сведения о характерных точках части (частей) границы объекта

Обозначение характерных точек части границы	Координаты, м		Метод определения координат характерной точки	Средняя квадратическая погрешность положения характерной точки (M _t), м	Описание обозначения точки на местности (при наличии)
	X	Y			
593	532723,11	3225154,82	Картометрический метод	5,0	-
594	532738,67	3225180,49	Картометрический метод	5,0	-
595	532743,11	3225210,79	Картометрический метод	5,0	-
596	532752,89	3225252,58	Картометрический метод	5,0	-
597	532770,80	3225290,39	Картометрический метод	5,0	-
598	532774,57	3225308,01	Картометрический метод	5,0	-
599	532786,02	3225328,77	Картометрический метод	5,0	-
600	532790,76	3225336,63	Картометрический метод	1,0	-
601	532725,90	3225327,41	Картометрический метод	1,0	-
602	532693,74	3225320,64	Картометрический метод	1,0	-
603	532623,34	3225330,71	Картометрический метод	1,0	-
604	532563,38	3225318,66	Картометрический метод	1,0	-
605	532547,14	3225286,76	Картометрический метод	5,0	-
606	532522,01	3225237,57	Картометрический метод	1,0	-
592	532707,93	3225141,24	Картометрический метод	5,0	-
Часть №27					
607	532583,17	3225339,25	Картометрический метод	1,0	-
608	532594,10	3225333,70	Картометрический метод	1,0	-
609	532621,65	3225339,11	Картометрический метод	1,0	-
610	532696,04	3225330,10	Картометрический метод	1,0	-
611	532770,36	3225344,07	Картометрический метод	1,0	-
612	532811,35	3225404,51	Картометрический метод	1,0	-
613	532904,60	3225627,11	Картометрический метод	1,0	-
614	532772,10	3225702,21	Картометрический метод	1,0	-
615	532666,60	3225514,52	Картометрический метод	1,0	-
607	532583,17	3225339,25	Картометрический метод	1,0	-
Часть №28					
616	533084,35	3225988,12	Картометрический метод	1,0	-
617	533117,76	3226042,26	Картометрический метод	1,0	-
618	533093,18	3226057,41	Картометрический метод	1,0	-
619	533078,63	3226063,19	Картометрический метод	1,0	-
620	533052,82	3226020,11	Картометрический метод	1,0	-
616	533084,35	3225988,12	Картометрический метод	1,0	-
Часть №29					
621	533147,11	3226084,33	Картометрический метод	1,0	-
622	533203,08	3226182,85	Картометрический метод	1,0	-
623	533206,72	3226206,89	Картометрический метод	1,0	-
624	533192,98	3226224,39	Картометрический метод	1,0	-
625	533162,99	3226224,29	Картометрический метод	1,0	-
626	533123,40	3226206,05	Картометрический метод	1,0	-
627	533113,31	3226170,36	Картометрический метод	1,0	-
628	533071,17	3226086,33	Картометрический метод	1,0	-
629	533079,17	3226074,49	Картометрический метод	1,0	-
630	533098,66	3226068,43	Картометрический метод	1,0	-
631	533118,09	3226090,60	Картометрический метод	1,0	-
632	533130,41	3226092,55	Картометрический метод	1,0	-
621	533147,11	3226084,33	Картометрический метод	1,0	-

ОПИСАНИЕ МЕСТОПОЛОЖЕНИЯ ГРАНИЦ

Зона застройки индивидуальными жилыми домами Южаковского сельсовета Троицкого района Алтайского края (Ж1)

(наименование объекта)

Сведения о местоположении границ объекта

3. Сведения о характерных точках части (частей) границы объекта

Обозначение характерных точек части границы	Координаты, м		Метод определения координат характерной точки	Средняя квадратическая погрешность положения характерной точки (M _r), м	Описание обозначения точки на местности (при наличии)
	X	Y			
Часть №30					
633	533011,08	3226106,96	Картометрический метод	1,0	-
634	533084,89	3226146,37	Геодезический метод	0,3	-
635	533063,47	3226157,07	Геодезический метод	0,3	-
636	533048,11	3226165,45	Геодезический метод	0,3	-
637	533045,35	3226160,85	Геодезический метод	0,3	-
638	533038,36	3226164,77	Геодезический метод	0,3	-
639	533039,05	3226165,99	Геодезический метод	0,3	-
640	533035,55	3226167,97	Геодезический метод	0,3	-
641	533035,90	3226168,60	Геодезический метод	0,3	-
642	533034,66	3226169,39	Геодезический метод	0,3	-
643	533031,69	3226172,17	Геодезический метод	0,3	-
644	533018,23	3226178,40	Картометрический метод	1,0	-
645	532989,61	3226158,26	Картометрический метод	1,0	-
646	532976,57	3226129,64	Картометрический метод	1,0	-
633	533011,08	3226106,96	Картометрический метод	1,0	-
Часть №31					
647	533106,38	3226217,44	Картометрический метод	1,0	-
648	533185,10	3226244,38	Картометрический метод	1,0	-
649	533219,26	3226274,76	Картометрический метод	1,0	-
650	533250,26	3226282,94	Картометрический метод	1,0	-
651	533298,12	3226347,35	Картометрический метод	1,0	-
652	533330,97	3226366,12	Картометрический метод	1,0	-
653	533345,56	3226383,48	Картометрический метод	1,0	-
654	533359,15	3226494,33	Картометрический метод	1,0	-
655	533352,83	3226506,96	Картометрический метод	1,0	-
656	533320,04	3226522,45	Картометрический метод	1,0	-
657	533299,91	3226493,88	Картометрический метод	1,0	-
658	533251,00	3226475,25	Геодезический метод	0,3	-
659	533235,56	3226466,05	Геодезический метод	0,3	-
660	533218,15	3226459,10	Геодезический метод	0,3	-
661	533214,78	3226462,34	Геодезический метод	0,3	-
662	533203,08	3226458,14	Геодезический метод	0,3	-
663	533191,17	3226449,81	Картометрический метод	1,0	-
664	533126,97	3226372,47	Картометрический метод	1,0	-
665	533082,69	3226407,95	Картометрический метод	1,0	-
666	533061,51	3226408,69	Картометрический метод	1,0	-
667	533035,96	3226394,90	Картометрический метод	1,0	-
668	533010,12	3226369,48	Картометрический метод	1,0	-
669	533029,05	3226357,99	Картометрический метод	1,0	-
670	532997,79	3226308,96	Картометрический метод	1,0	-
671	533009,11	3226297,62	Картометрический метод	1,0	-
672	533056,80	3226253,03	Картометрический метод	1,0	-
647	533106,38	3226217,44	Картометрический метод	1,0	-
Часть №32					
673	533201,41	3226478,55	Картометрический метод	1,0	-
674	533221,68	3226467,91	Картометрический метод	1,0	-

ОПИСАНИЕ МЕСТОПОЛОЖЕНИЯ ГРАНИЦ

Зона застройки индивидуальными жилыми домами Южаковского сельсовета Троицкого района Алтайского края (Ж1)

(наименование объекта)

Сведения о местоположении границ объекта

3. Сведения о характерных точках части (частей) границы объекта

Обозначение характерных точек части границы	Координаты, м		Метод определения координат характерной точки	Средняя квадратическая погрешность положения характерной точки (M _t), м	Описание обозначения точки на местности (при наличии)
	X	Y			
675	533250,06	3226481,04	Картометрический метод	1,0	-
676	533294,57	3226500,77	Картометрический метод	1,0	-
677	533308,39	3226520,03	Картометрический метод	1,0	-
678	533387,74	3226639,42	Картометрический метод	1,0	-
679	533398,01	3226660,04	Картометрический метод	1,0	-
680	533420,51	3226735,53	Картометрический метод	1,0	-
681	533447,78	3226798,74	Картометрический метод	1,0	-
682	533431,54	3226799,91	Картометрический метод	1,0	-
683	533409,31	3226776,29	Картометрический метод	1,0	-
684	533358,33	3226694,72	Картометрический метод	1,0	-
685	533328,95	3226654,06	Картометрический метод	1,0	-
686	533289,20	3226599,48	Картометрический метод	1,0	-
687	533222,05	3226536,72	Картометрический метод	1,0	-
688	533207,95	3226512,52	Картометрический метод	1,0	-
673	533201,41	3226478,55	Картометрический метод	1,0	-
Часть №33					
689	533622,10	3227045,20	Картометрический метод	1,0	-
690	533616,86	3227051,90	Картометрический метод	5,0	-
691	533610,26	3227075,13	Картометрический метод	5,0	-
692	533610,22	3227085,68	Картометрический метод	1,0	-
693	533570,41	3227093,62	Картометрический метод	1,0	-
694	533557,51	3227072,37	Картометрический метод	5,0	-
695	533535,90	3227034,43	Картометрический метод	5,0	-
696	533493,14	3226984,34	Картометрический метод	5,0	-
697	533448,01	3226926,61	Картометрический метод	5,0	-
698	533434,05	3226942,30	Картометрический метод	5,0	-
699	533424,06	3226961,72	Картометрический метод	5,0	-
700	533416,81	3226982,66	Картометрический метод	5,0	-
701	533416,29	3227010,08	Картометрический метод	5,0	-
702	533396,68	3227014,40	Картометрический метод	5,0	-
703	533380,11	3227010,85	Картометрический метод	5,0	-
704	533353,60	3227001,01	Картометрический метод	5,0	-
705	533328,86	3226975,25	Картометрический метод	5,0	-
706	533318,42	3226945,27	Картометрический метод	5,0	-
707	533370,51	3226923,89	Картометрический метод	1,0	-
708	533395,02	3226912,97	Картометрический метод	1,0	-
709	533427,38	3226896,17	Картометрический метод	1,0	-
710	533512,22	3226862,17	Картометрический метод	1,0	-
711	533596,02	3227000,15	Геодезический метод	0,0	Долговременный межевой знак
689	533622,10	3227045,20	Картометрический метод	1,0	-
Часть №34					
712	533111,38	3226465,19	Картометрический метод	1,0	-
713	533150,49	3226491,54	Картометрический метод	1,0	-
714	533187,15	3226517,49	Картометрический метод	1,0	-
715	533150,91	3226557,52	Картометрический метод	1,0	-

ОПИСАНИЕ МЕСТОПОЛОЖЕНИЯ ГРАНИЦ

Зона застройки индивидуальными жилыми домами Южаковского сельсовета Троицкого района Алтайского края (Ж1)

(наименование объекта)

Сведения о местоположении границ объекта

3. Сведения о характерных точках части (частей) границы объекта

Обозначение характерных точек части границы	Координаты, м		Метод определения координат характерной точки	Средняя квадратическая погрешность положения характерной точки (M _t), м	Описание обозначения точки на местности (при наличии)
	X	Y			
716	533099,21	3226546,51	Картометрический метод	1,0	-
717	533058,03	3226493,32	Картометрический метод	1,0	-
718	533101,06	3226471,03	Картометрический метод	1,0	-
712	533111,38	3226465,19	Картометрический метод	1,0	-
Часть №35					
719	532793,06	3225762,08	Картометрический метод	5,0	-
720	532879,87	3225913,22	Картометрический метод	1,0	-
721	532748,32	3225990,00	Картометрический метод	1,0	-
722	532656,48	3225821,71	Картометрический метод	1,0	-
719	532793,06	3225762,08	Картометрический метод	5,0	-
Часть №36					
723	532772,76	3226234,21	Картометрический метод	1,0	-
724	532711,78	3226106,75	Картометрический метод	1,0	-
725	532767,65	3226085,15	Картометрический метод	1,0	-
726	532853,07	3226054,14	Геодезический метод	0,1	-
727	532855,83	3226092,00	Геодезический метод	0,1	-
728	532883,83	3226096,80	Геодезический метод	0,1	-
729	532879,02	3226176,59	Картометрический метод	1,0	-
730	532847,17	3226194,33	Картометрический метод	1,0	-
723	532772,76	3226234,21	Картометрический метод	1,0	-
Часть №37					
731	532617,27	3226068,85	Картометрический метод	1,0	-
732	532662,16	3226160,34	Картометрический метод	1,0	-
733	532692,10	3226200,77	Картометрический метод	1,0	-
734	532714,99	3226238,24	Картометрический метод	1,0	-
735	532777,55	3226367,41	Картометрический метод	1,0	-
736	532734,48	3226420,45	Картометрический метод	1,0	-
737	532560,11	3226100,25	Картометрический метод	1,0	-
731	532617,27	3226068,85	Картометрический метод	1,0	-
Часть №38					
738	532822,31	3226334,64	Геодезический метод	0,1	-
739	532863,88	3226373,54	Геодезический метод	0,1	-
740	532851,61	3226391,80	Картометрический метод	1,0	-
741	532796,73	3226445,34	Картометрический метод	1,0	-
742	532760,99	3226404,71	Картометрический метод	1,0	-
738	532822,31	3226334,64	Геодезический метод	0,1	-
Часть №39					
743	533074,44	3226680,21	Картометрический метод	1,0	-
744	533137,55	3226753,14	Картометрический метод	1,0	-
745	533151,34	3226774,16	Картометрический метод	1,0	-
746	533181,77	3226838,83	Картометрический метод	1,0	-
747	533153,41	3226847,58	Картометрический метод	1,0	-
748	533129,38	3226850,04	Картометрический метод	1,0	-
749	533066,36	3226864,61	Картометрический метод	1,0	-
750	532999,41	3226718,94	Картометрический метод	1,0	-
743	533074,44	3226680,21	Картометрический метод	1,0	-
Часть №40					

ОПИСАНИЕ МЕСТОПОЛОЖЕНИЯ ГРАНИЦ

Зона застройки индивидуальными жилыми домами Южаковского сельсовета Троицкого района Алтайского края (Ж1)

(наименование объекта)

Сведения о местоположении границ объекта

3. Сведения о характерных точках части (частей) границы объекта

Обозначение характерных точек части границы	Координаты, м		Метод определения координат характерной точки	Средняя квадратическая погрешность положения характерной точки (M _t), м	Описание обозначения точки на местности (при наличии)
	X	Y			
751	533037,62	3227212,15	Картометрический метод	1,0	-
752	532993,68	3227152,66	Картометрический метод	1,0	-
753	532999,77	3227089,92	Картометрический метод	1,0	-
754	532952,84	3226999,09	Картометрический метод	1,0	-
755	532947,33	3226966,90	Картометрический метод	1,0	-
756	532948,72	3226921,76	Картометрический метод	1,0	-
757	532985,90	3226912,79	Картометрический метод	1,0	-
758	533025,25	3226923,27	Картометрический метод	1,0	-
759	533096,24	3226988,90	Картометрический метод	1,0	-
760	533129,43	3227033,86	Картометрический метод	1,0	-
761	533141,30	3227062,60	Картометрический метод	1,0	-
762	533207,24	3227034,83	Картометрический метод	5,0	-
763	533198,25	3227044,72	Картометрический метод	5,0	-
764	533168,15	3227077,37	Картометрический метод	5,0	-
765	533174,74	3227105,22	Картометрический метод	5,0	-
766	533179,62	3227141,91	Картометрический метод	5,0	-
767	533120,22	3227160,56	Картометрический метод	1,0	-
768	533086,87	3227181,39	Картометрический метод	1,0	-
751	533037,62	3227212,15	Картометрический метод	1,0	-
Часть №41					
769	532438,16	3226294,61	Картометрический метод	1,0	-
770	532420,21	3226269,88	Картометрический метод	5,0	-
771	532416,55	3226252,96	Картометрический метод	5,0	-
772	532422,89	3226240,81	Картометрический метод	5,0	-
773	532435,97	3226235,05	Картометрический метод	5,0	-
774	532455,39	3226222,53	Картометрический метод	5,0	-
775	532457,82	3226204,97	Картометрический метод	5,0	-
776	532455,47	3226174,83	Картометрический метод	5,0	-
777	532456,10	3226152,82	Картометрический метод	5,0	-
778	532449,88	3226118,96	Картометрический метод	5,0	-
779	532440,00	3226091,77	Картометрический метод	5,0	-
780	532463,45	3226081,61	Картометрический метод	1,0	-
781	532488,57	3226123,19	Картометрический метод	1,0	-
782	532499,39	3226137,70	Картометрический метод	1,0	-
783	532527,56	3226196,24	Картометрический метод	1,0	-
784	532545,12	3226227,04	Картометрический метод	1,0	-
785	532550,11	3226247,18	Картометрический метод	1,0	-
786	532543,51	3226263,35	Картометрический метод	1,0	-
787	532527,77	3226275,25	Картометрический метод	1,0	-
769	532438,16	3226294,61	Картометрический метод	1,0	-
Часть №42					
788	532563,93	3226294,25	Картометрический метод	1,0	-
789	532616,56	3226402,43	Картометрический метод	1,0	-
790	532666,44	3226466,92	Картометрический метод	1,0	-
791	532717,62	3226536,48	Картометрический метод	1,0	-
792	532637,89	3226615,28	Геодезический метод	0,2	-
793	532621,93	3226579,69	Геодезический метод	0,2	-

ОПИСАНИЕ МЕСТОПОЛОЖЕНИЯ ГРАНИЦ

Зона застройки индивидуальными жилыми домами Южаковского сельсовета Троицкого района Алтайского края (Ж1)

(наименование объекта)

Сведения о местоположении границ объекта

3. Сведения о характерных точках части (частей) границы объекта

Обозначение характерных точек части границы	Координаты, м		Метод определения координат характерной точки	Средняя квадратическая погрешность положения характерной точки (M _t), м	Описание обозначения точки на местности (при наличии)
	X	Y			
794	532548,67	3226397,46	Картометрический метод	1,0	-
795	532494,93	3226296,21	Картометрический метод	1,0	-
796	532547,90	3226287,02	Картометрический метод	1,0	-
788	532563,93	3226294,25	Картометрический метод	1,0	-
Часть №43					
797	532388,58	3226380,84	Картометрический метод	5,0	-
798	532400,85	3226389,38	Картометрический метод	5,0	-
799	532414,92	3226383,07	Картометрический метод	5,0	-
800	532427,16	3226361,42	Картометрический метод	5,0	-
801	532438,51	3226354,58	Картометрический метод	5,0	-
802	532456,98	3226372,28	Картометрический метод	5,0	-
803	532463,98	3226367,23	Картометрический метод	5,0	-
804	532464,77	3226352,92	Картометрический метод	5,0	-
805	532469,96	3226338,01	Картометрический метод	5,0	-
806	532454,71	3226317,43	Картометрический метод	5,0	-
807	532447,05	3226306,86	Картометрический метод	1,0	-
808	532483,41	3226297,89	Картометрический метод	1,0	-
809	532543,42	3226405,99	Картометрический метод	1,0	-
810	532569,22	3226468,25	Картометрический метод	1,0	-
811	532630,79	3226618,68	Картометрический метод	1,0	-
812	532636,60	3226639,90	Картометрический метод	1,0	-
813	532617,66	3226664,46	Картометрический метод	1,0	-
814	532591,14	3226679,55	Геодезический метод	0,1	-
815	532572,01	3226667,45	Геодезический метод	0,1	-
816	532556,89	3226655,11	Геодезический метод	0,1	-
817	532544,28	3226643,28	Геодезический метод	0,1	-
818	532527,09	3226625,73	Геодезический метод	0,1	-
819	532504,56	3226604,15	Геодезический метод	0,1	-
820	532491,31	3226591,68	Геодезический метод	0,1	-
821	532479,62	3226566,66	Картометрический метод	1,0	-
822	532465,96	3226519,28	Картометрический метод	1,0	-
823	532428,62	3226465,82	Картометрический метод	1,0	-
824	532392,85	3226393,03	Картометрический метод	1,0	-
797	532388,58	3226380,84	Картометрический метод	5,0	-
Часть №44					
825	532709,48	3226575,56	Картометрический метод	1,0	-
826	532773,02	3226721,41	Геодезический метод	0,1	-
827	532757,48	3226727,47	Геодезический метод	0,1	-
828	532757,14	3226727,13	Геодезический метод	0,1	-
829	532756,79	3226727,48	Геодезический метод	0,1	-
830	532756,94	3226727,63	Геодезический метод	0,1	-
831	532743,98	3226731,01	Геодезический метод	0,1	-
832	532706,72	3226736,31	Геодезический метод	0,1	-
833	532693,93	3226737,37	Геодезический метод	0,1	-
834	532685,82	3226736,12	Геодезический метод	0,1	-
835	532675,69	3226732,32	Геодезический метод	0,1	-
836	532663,22	3226723,40	Геодезический метод	0,1	-

ОПИСАНИЕ МЕСТОПОЛОЖЕНИЯ ГРАНИЦ

Зона застройки индивидуальными жилыми домами Южаковского сельсовета Троицкого района Алтайского края (Ж1)

(наименование объекта)

Сведения о местоположении границ объекта

3. Сведения о характерных точках части (частей) границы объекта

Обозначение характерных точек части границы	Координаты, м		Метод определения координат характерной точки	Средняя квадратическая погрешность положения характерной точки (M _t), м	Описание обозначения точки на местности (при наличии)
	X	Y			
837	532647,68	3226711,28	Геодезический метод	0,1	-
838	532645,54	3226668,62	Картометрический метод	1,0	-
839	532666,26	3226627,83	Картометрический метод	1,0	-
825	532709,48	3226575,56	Картометрический метод	1,0	-
Часть №45					
840	533086,55	3227612,70	Картометрический метод	1,0	-
841	533052,48	3227622,20	Картометрический метод	1,0	-
842	533013,64	3227636,33	Картометрический метод	1,0	-
843	532955,39	3227547,54	Картометрический метод	1,0	-
844	532933,10	3227561,91	Картометрический метод	1,0	-
845	532865,87	3227421,17	Картометрический метод	1,0	-
846	532791,65	3227319,63	Картометрический метод	1,0	-
847	532611,50	3226971,16	Картометрический метод	1,0	-
848	532604,15	3226920,92	Картометрический метод	1,0	-
849	532610,16	3226888,58	Картометрический метод	1,0	-
850	532670,22	3226768,21	Картометрический метод	1,0	-
851	532679,17	3226759,37	Картометрический метод	1,0	-
852	532693,40	3226752,46	Геодезический метод	0,1	-
853	532708,40	3226751,22	Геодезический метод	0,1	-
854	532746,94	3226745,73	Геодезический метод	0,1	-
855	532762,00	3226741,81	Геодезический метод	0,1	-
856	532768,49	3226740,18	Геодезический метод	0,1	Столб деревянный
857	532781,61	3226737,65	Геодезический метод	0,1	Столб деревянный
858	532794,14	3226738,75	Картометрический метод	1,0	-
859	532807,67	3226746,33	Картометрический метод	1,0	-
860	532814,49	3226758,23	Картометрический метод	1,0	-
861	532877,63	3226897,77	Картометрический метод	1,0	-
862	532901,91	3226949,74	Картометрический метод	1,0	-
863	532919,16	3226979,12	Картометрический метод	1,0	-
864	532958,43	3227039,43	Картометрический метод	1,0	-
865	532985,19	3227098,07	Картометрический метод	1,0	-
866	532982,78	3227135,63	Картометрический метод	1,0	-
867	532921,46	3227172,13	Картометрический метод	1,0	-
868	532909,74	3227191,37	Картометрический метод	1,0	-
869	532905,20	3227246,59	Геодезический метод	0,1	Угол застройки
870	532940,34	3227298,95	Геодезический метод	0,1	Столб деревянный
871	532957,10	3227322,49	Картометрический метод	1,0	-
872	532958,36	3227345,18	Картометрический метод	1,0	-
873	532977,72	3227387,45	Картометрический метод	1,0	-
874	533013,74	3227459,40	Картометрический метод	1,0	-
875	533059,02	3227525,47	Картометрический метод	1,0	-
876	533067,39	3227560,63	Картометрический метод	1,0	-
840	533086,55	3227612,70	Картометрический метод	1,0	-
Часть №46					
877	532941,13	3227230,89	Картометрический метод	1,0	-

ОПИСАНИЕ МЕСТОПОЛОЖЕНИЯ ГРАНИЦ

Зона застройки индивидуальными жилыми домами Южаковского сельсовета Троицкого района Алтайского края (Ж1)

(наименование объекта)

Сведения о местоположении границ объекта

3. Сведения о характерных точках части (частей) границы объекта

Обозначение характерных точек части границы	Координаты, м		Метод определения координат характерной точки	Средняя квадратическая погрешность положения характерной точки (M _t), м	Описание обозначения точки на местности (при наличии)
	X	Y			
878	532983,59	3227269,64	Картометрический метод	1,0	-
879	533007,35	3227263,95	Картометрический метод	1,0	-
880	533019,09	3227255,00	Картометрический метод	1,0	-
881	533041,47	3227238,76	Картометрический метод	1,0	-
882	533088,17	3227300,50	Картометрический метод	1,0	-
883	533106,21	3227286,66	Картометрический метод	5,0	-
884	533139,14	3227339,66	Картометрический метод	5,0	-
885	533176,13	3227400,37	Картометрический метод	5,0	-
886	533183,02	3227413,92	Картометрический метод	5,0	-
887	533183,07	3227430,31	Картометрический метод	5,0	-
888	533183,05	3227443,51	Картометрический метод	5,0	-
889	533174,54	3227457,39	Картометрический метод	5,0	-
890	533177,77	3227477,62	Картометрический метод	5,0	-
891	533168,84	3227494,31	Картометрический метод	5,0	-
892	533154,69	3227501,71	Картометрический метод	5,0	-
893	533149,60	3227521,02	Картометрический метод	5,0	-
894	533160,29	3227533,99	Картометрический метод	5,0	-
895	533185,27	3227547,75	Картометрический метод	5,0	-
896	533210,97	3227566,41	Картометрический метод	5,0	-
897	533216,74	3227583,78	Картометрический метод	5,0	-
898	533224,27	3227599,52	Картометрический метод	5,0	-
899	533233,37	3227613,62	Картометрический метод	5,0	-
900	533250,85	3227636,25	Картометрический метод	5,0	-
901	533255,86	3227659,84	Картометрический метод	1,0	-
902	533211,03	3227672,20	Картометрический метод	5,0	-
903	533199,91	3227667,03	Картометрический метод	5,0	-
904	533181,88	3227670,12	Картометрический метод	5,0	-
905	533161,87	3227683,14	Картометрический метод	5,0	-
906	533163,66	3227692,41	Картометрический метод	5,0	-
907	533165,04	3227728,67	Картометрический метод	5,0	-
908	533162,39	3227759,42	Картометрический метод	5,0	-
909	533153,67	3227787,00	Картометрический метод	5,0	-
910	533142,68	3227815,74	Картометрический метод	5,0	-
911	533093,33	3227718,46	Картометрический метод	1,0	-
912	533036,45	3227635,94	Картометрический метод	1,0	-
913	533093,30	3227621,94	Картометрический метод	1,0	-
914	533094,64	3227608,82	Картометрический метод	1,0	-
915	533068,68	3227543,49	Картометрический метод	1,0	-
916	533087,50	3227452,50	Картометрический метод	1,0	-
917	533085,03	3227424,68	Картометрический метод	1,0	-
918	533078,14	3227391,53	Картометрический метод	1,0	-
919	533067,89	3227370,82	Картометрический метод	1,0	-
920	533038,83	3227328,40	Картометрический метод	1,0	-
921	533019,60	3227314,96	Картометрический метод	1,0	-
922	532957,28	3227292,27	Картометрический метод	1,0	-
923	532943,88	3227280,70	Картометрический метод	1,0	-
924	532922,84	3227243,55	Картометрический метод	1,0	-

ОПИСАНИЕ МЕСТОПОЛОЖЕНИЯ ГРАНИЦ

Зона застройки индивидуальными жилыми домами Южаковского сельсовета Троицкого района Алтайского края (Ж1)

(наименование объекта)

Сведения о местоположении границ объекта

3. Сведения о характерных точках части (частей) границы объекта

Обозначение характерных точек части границы	Координаты, м		Метод определения координат характерной точки	Средняя квадратическая погрешность положения характерной точки (M _t), м	Описание обозначения точки на местности (при наличии)
	X	Y			
877	532941,13	3227230,89	Картометрический метод	1,0	-
Часть №47					
925	532983,23	3227307,41	Картометрический метод	1,0	-
926	533010,33	3227318,50	Картометрический метод	1,0	-
927	533033,69	3227334,34	Картометрический метод	1,0	-
928	533061,11	3227373,46	Картометрический метод	1,0	-
929	533070,39	3227393,50	Картометрический метод	1,0	-
930	533081,64	3227429,42	Картометрический метод	1,0	-
931	533079,21	3227452,95	Картометрический метод	1,0	-
932	533067,91	3227508,83	Картометрический метод	1,0	-
933	533057,20	3227510,15	Картометрический метод	1,0	-
934	533015,03	3227446,85	Картометрический метод	1,0	-
935	532987,89	3227392,17	Картометрический метод	1,0	-
936	532966,13	3227341,06	Картометрический метод	1,0	-
937	532966,97	3227309,74	Картометрический метод	1,0	-
925	532983,23	3227307,41	Картометрический метод	1,0	-
Часть №48					
938	532208,98	3226061,60	Картометрический метод	5,0	-
939	532221,54	3226083,22	Картометрический метод	5,0	-
940	532239,20	3226113,54	Картометрический метод	5,0	-
941	532248,79	3226127,63	Картометрический метод	5,0	-
942	532264,92	3226138,79	Картометрический метод	5,0	-
943	532273,40	3226148,01	Картометрический метод	5,0	-
944	532306,13	3226195,51	Картометрический метод	5,0	-
945	532321,06	3226224,89	Картометрический метод	5,0	-
946	532342,70	3226259,52	Картометрический метод	5,0	-
947	532356,14	3226299,84	Картометрический метод	5,0	-
948	532361,15	3226308,46	Картометрический метод	1,0	-
949	532341,11	3226316,95	Картометрический метод	1,0	-
950	532303,27	3226291,82	Картометрический метод	1,0	-
951	532268,79	3226239,61	Картометрический метод	1,0	-
952	532236,78	3226209,28	Картометрический метод	1,0	-
953	532207,01	3226228,97	Картометрический метод	1,0	-
954	532178,30	3226193,34	Картометрический метод	5,0	-
955	532184,27	3226187,21	Картометрический метод	5,0	-
956	532186,56	3226167,97	Картометрический метод	5,0	-
957	532179,05	3226148,93	Картометрический метод	5,0	-
958	532168,88	3226136,44	Картометрический метод	5,0	-
959	532151,60	3226122,61	Картометрический метод	5,0	-
960	532143,13	3226110,19	Картометрический метод	5,0	-
961	532139,71	3226099,87	Картометрический метод	5,0	-
962	532135,43	3226086,76	Картометрический метод	5,0	-
963	532137,31	3226071,32	Картометрический метод	5,0	-
964	532151,96	3226064,41	Картометрический метод	5,0	-
965	532161,90	3226066,99	Картометрический метод	5,0	-
966	532180,01	3226067,12	Картометрический метод	5,0	-
967	532201,88	3226061,15	Картометрический метод	5,0	-

ОПИСАНИЕ МЕСТОПОЛОЖЕНИЯ ГРАНИЦ

Зона застройки индивидуальными жилыми домами Южаковского сельсовета Троицкого района Алтайского края (Ж1)

(наименование объекта)

Сведения о местоположении границ объекта

3. Сведения о характерных точках части (частей) границы объекта

Обозначение характерных точек части границы	Координаты, м		Метод определения координат характерной точки	Средняя квадратическая погрешность положения характерной точки (M _с), м	Описание обозначения точки на местности (при наличии)
	X	Y			
938	532208,98	3226061,60	Картометрический метод	5,0	-
Часть №49					
968	532238,17	3226224,58	Картометрический метод	1,0	-
969	532262,32	3226243,80	Картометрический метод	1,0	-
970	532297,91	3226298,45	Картометрический метод	1,0	-
971	532333,28	3226320,26	Картометрический метод	1,0	-
972	532362,34	3226353,40	Картометрический метод	1,0	-
973	532370,67	3226368,52	Картометрический метод	1,0	-
974	532418,37	3226475,06	Картометрический метод	1,0	-
975	532433,58	3226492,98	Картометрический метод	1,0	-
976	532449,55	3226516,07	Картометрический метод	1,0	-
977	532457,72	3226533,32	Картометрический метод	1,0	-
978	532465,42	3226557,23	Картометрический метод	1,0	-
979	532459,30	3226570,78	Геодезический метод	0,1	-
980	532444,61	3226564,37	Геодезический метод	0,1	-
981	532429,64	3226558,96	Геодезический метод	0,1	-
982	532417,88	3226553,64	Геодезический метод	0,1	-
983	532401,39	3226545,84	Геодезический метод	0,1	-
984	532390,73	3226539,95	Геодезический метод	0,1	-
985	532381,88	3226535,20	Геодезический метод	0,1	-
986	532373,66	3226531,21	Геодезический метод	0,1	-
987	532339,66	3226483,71	Картометрический метод	1,0	-
988	532307,20	3226458,52	Картометрический метод	1,0	-
989	532266,82	3226398,65	Картометрический метод	1,0	-
990	532195,69	3226261,60	Картометрический метод	1,0	-
991	532194,14	3226247,05	Картометрический метод	1,0	-
968	532238,17	3226224,58	Картометрический метод	1,0	-
Часть №50					
992	532358,53	3226528,02	Картометрический метод	1,0	-
993	532349,37	3226527,74	Геодезический метод	0,1	-
994	532341,24	3226527,94	Геодезический метод	0,1	-
995	532328,18	3226528,45	Геодезический метод	0,1	-
996	532316,01	3226528,57	Геодезический метод	0,1	-
997	532295,92	3226527,82	Геодезический метод	0,1	-
998	532278,02	3226525,65	Геодезический метод	0,1	-
999	532264,99	3226523,09	Геодезический метод	0,1	-
1000	532250,93	3226518,57	Геодезический метод	0,1	-
1001	532236,31	3226513,06	Геодезический метод	0,1	-
1002	532213,55	3226503,85	Геодезический метод	0,1	-
1003	532190,43	3226496,34	Геодезический метод	0,1	-
1004	532172,09	3226491,39	Геодезический метод	0,1	-
1005	532161,27	3226488,96	Геодезический метод	0,1	-
1006	532136,37	3226482,14	Геодезический метод	0,1	-
1007	532097,08	3226470,52	Геодезический метод	0,1	-
1008	532069,58	3226460,91	Геодезический метод	0,1	-
1009	532053,70	3226455,66	Геодезический метод	0,1	-
1010	532032,17	3226445,89	Геодезический метод	0,1	-

ОПИСАНИЕ МЕСТОПОЛОЖЕНИЯ ГРАНИЦ

Зона застройки индивидуальными жилыми домами Южаковского сельсовета Троицкого района Алтайского края (Ж1)

(наименование объекта)

Сведения о местоположении границ объекта

3. Сведения о характерных точках части (частей) границы объекта

Обозначение характерных точек части границы	Координаты, м		Метод определения координат характерной точки	Средняя квадратическая погрешность положения характерной точки (M _t), м	Описание обозначения точки на местности (при наличии)
	X	Y			
1011	532017,40	3226438,51	Геодезический метод	0,1	-
1012	532009,85	3226434,00	Геодезический метод	0,1	-
1013	532001,16	3226427,50	Геодезический метод	0,1	-
1014	531975,10	3226398,46	Геодезический метод	0,1	-
1015	531958,41	3226379,65	Картометрический метод	1,0	-
1016	531988,72	3226358,06	Картометрический метод	5,0	-
1017	532002,29	3226351,78	Картометрический метод	5,0	-
1018	532008,14	3226344,55	Картометрический метод	5,0	-
1019	532013,01	3226338,35	Картометрический метод	5,0	-
1020	532034,85	3226336,28	Картометрический метод	5,0	-
1021	532049,19	3226337,58	Картометрический метод	5,0	-
1022	532068,26	3226331,76	Картометрический метод	5,0	-
1023	532097,19	3226323,96	Картометрический метод	5,0	-
1024	532125,67	3226323,35	Картометрический метод	5,0	-
1025	532148,66	3226322,86	Картометрический метод	5,0	-
1026	532158,93	3226311,73	Картометрический метод	5,0	-
1027	532155,31	3226296,92	Картометрический метод	5,0	-
1028	532152,66	3226275,58	Картометрический метод	5,0	-
1029	532146,58	3226271,91	Картометрический метод	5,0	-
1030	532129,34	3226265,67	Картометрический метод	5,0	-
1031	532123,13	3226255,90	Картометрический метод	5,0	-
1032	532124,93	3226237,27	Картометрический метод	5,0	-
1033	532128,18	3226211,41	Картометрический метод	5,0	-
1034	532133,36	3226195,90	Картометрический метод	5,0	-
1035	532160,01	3226204,67	Картометрический метод	1,0	-
1036	532178,93	3226215,69	Картометрический метод	1,0	-
1037	532190,43	3226229,29	Картометрический метод	1,0	-
1038	532183,39	3226241,75	Картометрический метод	1,0	-
1039	532193,19	3226273,88	Картометрический метод	1,0	-
1040	532260,00	3226402,26	Картометрический метод	1,0	-
1041	532305,09	3226468,23	Геодезический метод	0,0	Долговременный межевой знак
1042	532331,40	3226488,26	Геодезический метод	0,0	Долговременный межевой знак
992	532358,53	3226528,02	Картометрический метод	1,0	-
Часть №51					
1043	532124,23	3226494,20	Картометрический метод	1,0	-
1044	532132,26	3226496,56	Геодезический метод	0,1	-
1045	532157,64	3226503,51	Геодезический метод	0,1	-
1046	532168,49	3226505,95	Геодезический метод	0,1	-
1047	532186,15	3226510,72	Геодезический метод	0,1	-
1048	532208,41	3226517,95	Геодезический метод	0,1	-
1049	532230,86	3226527,03	Геодезический метод	0,1	-
1050	532246,00	3226532,74	Геодезический метод	0,1	-
1051	532265,63	3226540,19	Геодезический метод	0,1	-
1052	532266,13	3226540,25	Геодезический метод	0,1	-
1053	532294,73	3226542,78	Геодезический метод	0,1	-
1054	532315,81	3226543,57	Геодезический метод	0,1	-

ОПИСАНИЕ МЕСТОПОЛОЖЕНИЯ ГРАНИЦ

Зона застройки индивидуальными жилыми домами Южаковского сельсовета Троицкого района Алтайского края (Ж1)

(наименование объекта)

Сведения о местоположении границ объекта

3. Сведения о характерных точках части (частей) границы объекта

Обозначение характерных точек части границы	Координаты, м		Метод определения координат характерной точки	Средняя квадратическая погрешность положения характерной точки (M _t), м	Описание обозначения точки на местности (при наличии)
	X	Y			
1055	532328,55	3226543,44	Геодезический метод	0,1	-
1056	532341,71	3226542,92	Геодезический метод	0,1	-
1057	532349,33	3226542,74	Геодезический метод	0,1	-
1058	532353,37	3226543,32	Геодезический метод	0,1	-
1059	532353,87	3226543,34	Геодезический метод	0,1	-
1060	532356,95	3226542,97	Геодезический метод	0,1	-
1061	532365,63	3226544,55	Геодезический метод	0,1	-
1062	532368,36	3226545,30	Геодезический метод	0,1	-
1063	532375,06	3226548,55	Геодезический метод	0,1	-
1064	532383,57	3226553,12	Геодезический метод	0,1	-
1065	532394,55	3226559,19	Геодезический метод	0,1	-
1066	532411,58	3226567,25	Геодезический метод	0,1	-
1067	532423,99	3226572,86	Геодезический метод	0,1	-
1068	532439,06	3226578,31	Геодезический метод	0,1	-
1069	532452,70	3226584,26	Геодезический метод	0,1	-
1070	532466,97	3226592,04	Геодезический метод	0,1	-
1071	532481,61	3226603,14	Геодезический метод	0,1	-
1072	532494,25	3226615,03	Геодезический метод	0,1	-
1073	532516,55	3226636,40	Геодезический метод	0,1	-
1074	532533,79	3226653,99	Геодезический метод	0,1	-
1075	532547,01	3226666,40	Геодезический метод	0,1	-
1076	532563,23	3226679,64	Геодезический метод	0,1	-
1077	532583,91	3226692,72	Геодезический метод	0,1	-
1078	532600,50	3226700,52	Картометрический метод	1,0	-
1079	532569,82	3226790,45	Картометрический метод	1,0	-
1080	532563,18	3226856,03	Картометрический метод	1,0	-
1081	532565,64	3226919,75	Картометрический метод	1,0	-
1082	532555,38	3226921,53	Картометрический метод	5,0	-
1083	532521,13	3226885,97	Картометрический метод	5,0	-
1084	532495,45	3226863,52	Картометрический метод	5,0	-
1085	532481,79	3226841,91	Картометрический метод	5,0	-
1086	532474,20	3226818,97	Картометрический метод	5,0	-
1087	532475,36	3226798,15	Картометрический метод	5,0	-
1088	532476,68	3226780,52	Картометрический метод	5,0	-
1089	532469,79	3226766,47	Картометрический метод	5,0	-
1090	532453,65	3226755,82	Картометрический метод	5,0	-
1091	532422,69	3226747,68	Картометрический метод	5,0	-
1092	532402,80	3226738,81	Картометрический метод	5,0	-
1093	532396,38	3226719,14	Картометрический метод	5,0	-
1094	532385,84	3226688,67	Картометрический метод	5,0	-
1095	532362,07	3226657,88	Картометрический метод	5,0	-
1096	532333,66	3226633,28	Картометрический метод	5,0	-
1097	532301,61	3226626,27	Картометрический метод	5,0	-
1098	532276,23	3226617,51	Картометрический метод	5,0	-
1099	532249,72	3226607,68	Картометрический метод	5,0	-
1100	532226,21	3226588,38	Картометрический метод	5,0	-
1101	532195,71	3226574,23	Картометрический метод	5,0	-

ОПИСАНИЕ МЕСТОПОЛОЖЕНИЯ ГРАНИЦ

Зона застройки индивидуальными жилыми домами Южаковского сельсовета Троицкого района Алтайского края (Ж1)

(наименование объекта)

Сведения о местоположении границ объекта

3. Сведения о характерных точках части (частей) границы объекта

Обозначение характерных точек части границы	Координаты, м		Метод определения координат характерной точки	Средняя квадратическая погрешность положения характерной точки (M _t), м	Описание обозначения точки на местности (при наличии)
	X	Y			
1102	532181,80	3226564,13	Картометрический метод	5,0	-
1103	532157,25	3226542,65	Картометрический метод	5,0	-
1104	532135,48	3226525,73	Картометрический метод	5,0	-
1105	532113,07	3226506,30	Картометрический метод	5,0	-
1043	532124,23	3226494,20	Картометрический метод	1,0	-
Часть №55					
1106	532611,35	3226706,36	Картометрический метод	1,0	-
1107	532625,26	3226714,31	Геодезический метод	0,1	-
1108	532638,88	3226723,43	Геодезический метод	0,1	-
1109	532654,23	3226735,41	Геодезический метод	0,1	-
1110	532668,58	3226745,68	Геодезический метод	0,1	-
1111	532590,20	3226900,99	Картометрический метод	1,0	-
1112	532578,50	3226900,53	Картометрический метод	1,0	-
1113	532575,14	3226857,93	Картометрический метод	1,0	-
1114	532582,09	3226794,63	Картометрический метод	1,0	-
1106	532611,35	3226706,36	Картометрический метод	1,0	-
Часть №53					
1115	532614,48	3227043,66	Картометрический метод	5,0	-
1116	532621,82	3227060,82	Картометрический метод	1,0	-
1117	532595,64	3227092,98	Картометрический метод	1,0	-
1118	532575,77	3227103,82	Картометрический метод	1,0	-
1119	532531,42	3227122,90	Картометрический метод	1,0	-
1120	532458,56	3227149,74	Картометрический метод	1,0	-
1121	532406,09	3227182,36	Картометрический метод	1,0	-
1122	532390,43	3227198,12	Картометрический метод	1,0	-
1123	532383,46	3227225,14	Картометрический метод	1,0	-
1124	532378,98	3227241,64	Картометрический метод	1,0	-
1125	532375,14	3227242,45	Картометрический метод	5,0	-
1126	532353,08	3227239,62	Картометрический метод	5,0	-
1127	532329,47	3227229,82	Картометрический метод	5,0	-
1128	532299,22	3227208,36	Картометрический метод	5,0	-
1129	532279,69	3227192,89	Картометрический метод	5,0	-
1130	532266,11	3227170,18	Картометрический метод	5,0	-
1131	532273,83	3227148,01	Картометрический метод	5,0	-
1132	532290,95	3227130,14	Картометрический метод	5,0	-
1133	532304,60	3227123,26	Картометрический метод	5,0	-
1134	532319,95	3227125,63	Картометрический метод	5,0	-
1135	532332,33	3227138,57	Картометрический метод	5,0	-
1136	532342,04	3227158,06	Картометрический метод	5,0	-
1137	532357,53	3227162,13	Картометрический метод	5,0	-
1138	532371,60	3227156,33	Картометрический метод	5,0	-
1139	532375,23	3227143,65	Картометрический метод	5,0	-
1140	532362,19	3227123,13	Картометрический метод	5,0	-
1141	532356,35	3227106,76	Картометрический метод	5,0	-
1142	532365,49	3227098,86	Картометрический метод	5,0	-
1143	532373,45	3227093,00	Картометрический метод	5,0	-
1144	532380,05	3227088,16	Картометрический метод	5,0	-

ОПИСАНИЕ МЕСТОПОЛОЖЕНИЯ ГРАНИЦ

Зона застройки индивидуальными жилыми домами Южаковского сельсовета Троицкого района Алтайского края (Ж1)

(наименование объекта)

Сведения о местоположении границ объекта

3. Сведения о характерных точках части (частей) границы объекта

Обозначение характерных точек части границы	Координаты, м		Метод определения координат характерной точки	Средняя квадратическая погрешность положения характерной точки (M _с), м	Описание обозначения точки на местности (при наличии)
	X	Y			
1145	532376,40	3227071,73	Картометрический метод	5,0	-
1146	532374,46	3227055,88	Картометрический метод	5,0	-
1147	532383,99	3227043,07	Картометрический метод	5,0	-
1148	532400,91	3227035,01	Картометрический метод	5,0	-
1149	532422,75	3227032,35	Картометрический метод	5,0	-
1150	532434,00	3227043,71	Картометрический метод	5,0	-
1151	532450,96	3227070,15	Картометрический метод	5,0	-
1152	532459,48	3227080,47	Картометрический метод	5,0	-
1153	532473,69	3227081,26	Картометрический метод	5,0	-
1154	532486,24	3227078,79	Картометрический метод	5,0	-
1155	532496,62	3227073,08	Картометрический метод	5,0	-
1156	532507,98	3227066,72	Картометрический метод	5,0	-
1157	532513,51	3227068,32	Картометрический метод	5,0	-
1158	532521,71	3227068,14	Картометрический метод	5,0	-
1159	532521,37	3227061,65	Картометрический метод	5,0	-
1160	532520,90	3227053,86	Картометрический метод	5,0	-
1161	532511,37	3227047,46	Картометрический метод	5,0	-
1162	532509,49	3227034,40	Картометрический метод	5,0	-
1163	532518,40	3227016,11	Картометрический метод	5,0	-
1164	532533,73	3227012,98	Картометрический метод	5,0	-
1165	532546,96	3227018,80	Картометрический метод	5,0	-
1166	532556,91	3227021,29	Картометрический метод	5,0	-
1167	532565,85	3227028,20	Картометрический метод	5,0	-
1168	532573,78	3227039,03	Картометрический метод	5,0	-
1169	532584,79	3227044,29	Картометрический метод	5,0	-
1170	532605,76	3227047,65	Картометрический метод	5,0	-
1115	532614,48	3227043,66	Картометрический метод	5,0	-
Часть №554					
1171	532707,15	3227272,67	Картометрический метод	5,0	-
1172	532655,47	3227245,17	Картометрический метод	5,0	-
1173	532640,35	3227230,20	Картометрический метод	5,0	-
1174	532633,89	3227208,34	Картометрический метод	5,0	-
1175	532619,59	3227180,14	Картометрический метод	5,0	-
1176	532606,93	3227154,12	Картометрический метод	5,0	-
1177	532588,69	3227147,30	Картометрический метод	5,0	-
1178	532565,61	3227143,50	Картометрический метод	5,0	-
1179	532541,99	3227142,30	Картометрический метод	5,0	-
1180	532530,59	3227151,84	Картометрический метод	5,0	-
1181	532525,51	3227166,75	Картометрический метод	5,0	-
1182	532521,54	3227187,13	Картометрический метод	5,0	-
1183	532512,43	3227200,52	Картометрический метод	5,0	-
1184	532507,07	3227206,64	Картометрический метод	5,0	-
1185	532504,53	3227213,89	Картометрический метод	5,0	-
1186	532504,34	3227229,19	Картометрический метод	5,0	-
1187	532495,75	3227238,78	Картометрический метод	5,0	-
1188	532485,92	3227242,29	Картометрический метод	5,0	-
1189	532476,00	3227241,39	Картометрический метод	5,0	-

ОПИСАНИЕ МЕСТОПОЛОЖЕНИЯ ГРАНИЦ

Зона застройки индивидуальными жилыми домами Южаковского сельсовета Троицкого района Алтайского края (Ж1)

(наименование объекта)

Сведения о местоположении границ объекта

3. Сведения о характерных точках части (частей) границы объекта


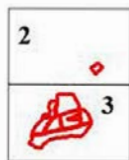
Обозначение характерных точек части границы	Координаты, м		Метод определения координат характерной точки	Средняя квадратическая погрешность положения характерной точки (M _t), м	Описание обозначения точки на местности (при наличии)
	X	Y			
1190	532458,39	3227235,68	Картометрический метод	5,0	-
1191	532450,43	3227223,84	Картометрический метод	5,0	-
1192	532448,85	3227201,39	Картометрический метод	5,0	-
1193	532440,47	3227192,76	Картометрический метод	5,0	-
1194	532430,07	3227197,38	Картометрический метод	5,0	-
1195	532423,82	3227184,18	Картометрический метод	1,0	-
1196	532461,56	3227159,21	Картометрический метод	1,0	-
1197	532537,09	3227130,94	Картометрический метод	1,0	-
1198	532598,98	3227098,74	Картометрический метод	1,0	-
1199	532640,19	3227064,52	Картометрический метод	1,0	-
1200	532742,67	3227256,27	Картометрический метод	1,0	-
1171	532707,15	3227272,67	Картометрический метод	5,0	-
Часть №55					
1201	531801,24	3226283,27	Картометрический метод	5,0	-
1202	531809,78	3226278,75	Геодезический метод	0,1	-
1203	531841,05	3226293,26	Геодезический метод	0,1	-
1204	531852,74	3226299,60	Геодезический метод	0,1	-
1205	531865,36	3226307,13	Геодезический метод	0,1	-
1206	531872,33	3226312,32	Геодезический метод	0,1	-
1207	531960,57	3226548,51	Картометрический метод	1,0	-
1208	531910,10	3226571,34	Картометрический метод	1,0	-
1209	531880,17	3226535,42	Картометрический метод	1,0	-
1210	531872,99	3226498,33	Картометрический метод	5,0	-
1211	531863,59	3226463,92	Картометрический метод	5,0	-
1212	531851,79	3226454,17	Картометрический метод	5,0	-
1213	531834,68	3226435,14	Картометрический метод	5,0	-
1214	531830,58	3226420,82	Картометрический метод	5,0	-
1215	531837,51	3226408,58	Картометрический метод	5,0	-
1216	531834,24	3226385,94	Картометрический метод	5,0	-
1217	531823,46	3226349,59	Картометрический метод	5,0	-
1218	531806,16	3226316,76	Картометрический метод	5,0	-
1219	531800,76	3226298,07	Картометрический метод	5,0	-
1201	531801,24	3226283,27	Картометрический метод	5,0	-

ОПИСАНИЕ МЕСТОПОЛОЖЕНИЯ ГРАНИЦ
ЗОНА ЗАСТРОЙКИ ИНДИВИДУАЛЬНЫМИ ЖИЛЫМИ ДОМАМИ ЮЖАКОВСКОГО СЕЛЬСОВЕТА ТРОИЦКОГО РАЙОНА АЛТАЙСКОГО КРАЯ (Ж1)

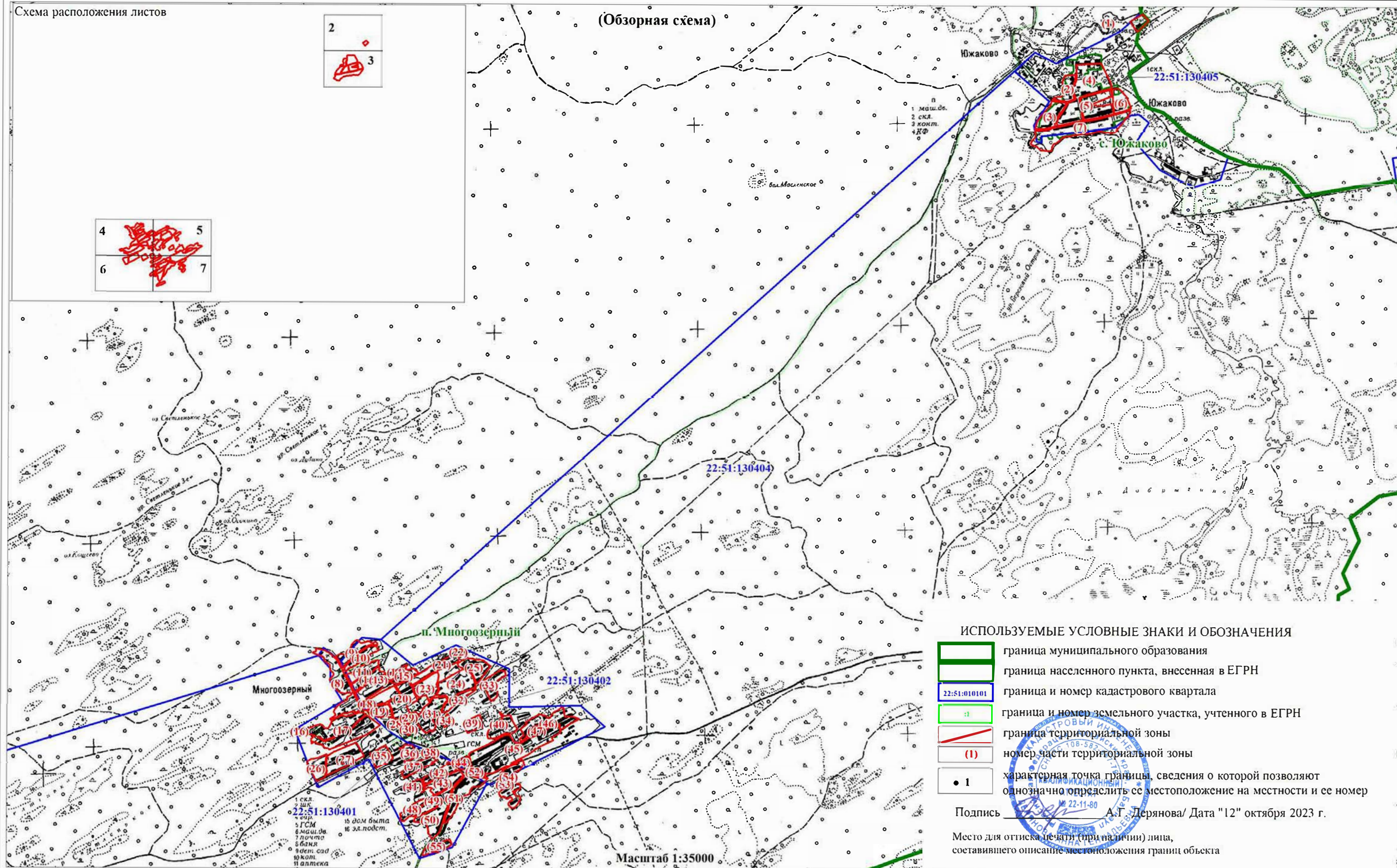
(наименование объекта)
План границ объекта

Лист 1/7

Схема расположения листов



(Обзорная схема)



ИСПОЛЬЗУЕМЫЕ УСЛОВНЫЕ ЗНАКИ И ОБОЗНАЧЕНИЯ

- граница муниципального образования
- граница населенного пункта, внесенная в ЕГРН
- граница и номер кадастрового квартала
- граница и номер земельного участка, учтенного в ЕГРН
- граница территориальной зоны
- номер части территориальной зоны
- характеристическая точка границы, сведения о которой позволяют однозначно определить ее местоположение на местности и ее номер

Подпись _____ А.Г. Дерянова / Дата "12" октября 2023 г.

Место для оттиска печати (при наличии) лица,
составившего описание местоположения границ объекта








Масштаб 1:35000

ОПИСАНИЕ МЕСТОПОЛОЖЕНИЯ ГРАНИЦ
ЗОНА ЗАСТРОЙКИ ИНДИВИДУАЛЬНЫМИ ЖИЛЫМИ ДОМАМИ ЮЖАКОВСКОГО СЕЛЬСОВЕТА ТРОИЦКОГО РАЙОНА АЛТАЙСКОГО КРАЯ (Ж1)

(наименование объекта)
План границ объекта

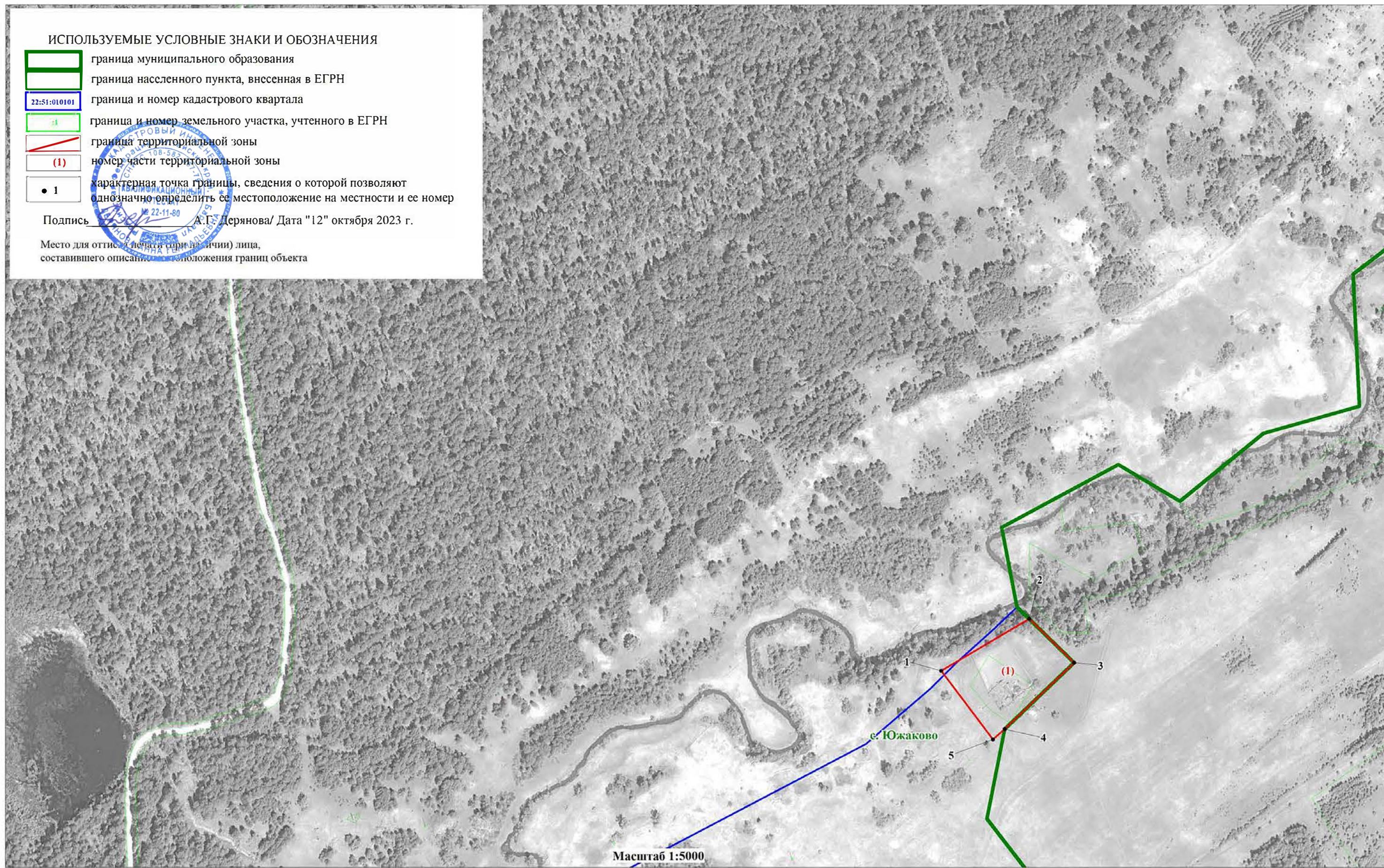
Лист 2/7

ИСПОЛЬЗУЕМЫЕ УСЛОВНЫЕ ЗНАКИ И ОБОЗНАЧЕНИЯ

-  граница муниципального образования
-  граница населенного пункта, внесенная в ЕГРН
-  граница и номер кадастрового квартала
-  граница и номер земельного участка, учтенного в ЕГРН
-  граница территориальной зоны
-  номер части территориальной зоны
-  характерная точка границы, сведения о которой позволяют однозначно определить ее местоположение на местности и ее номер

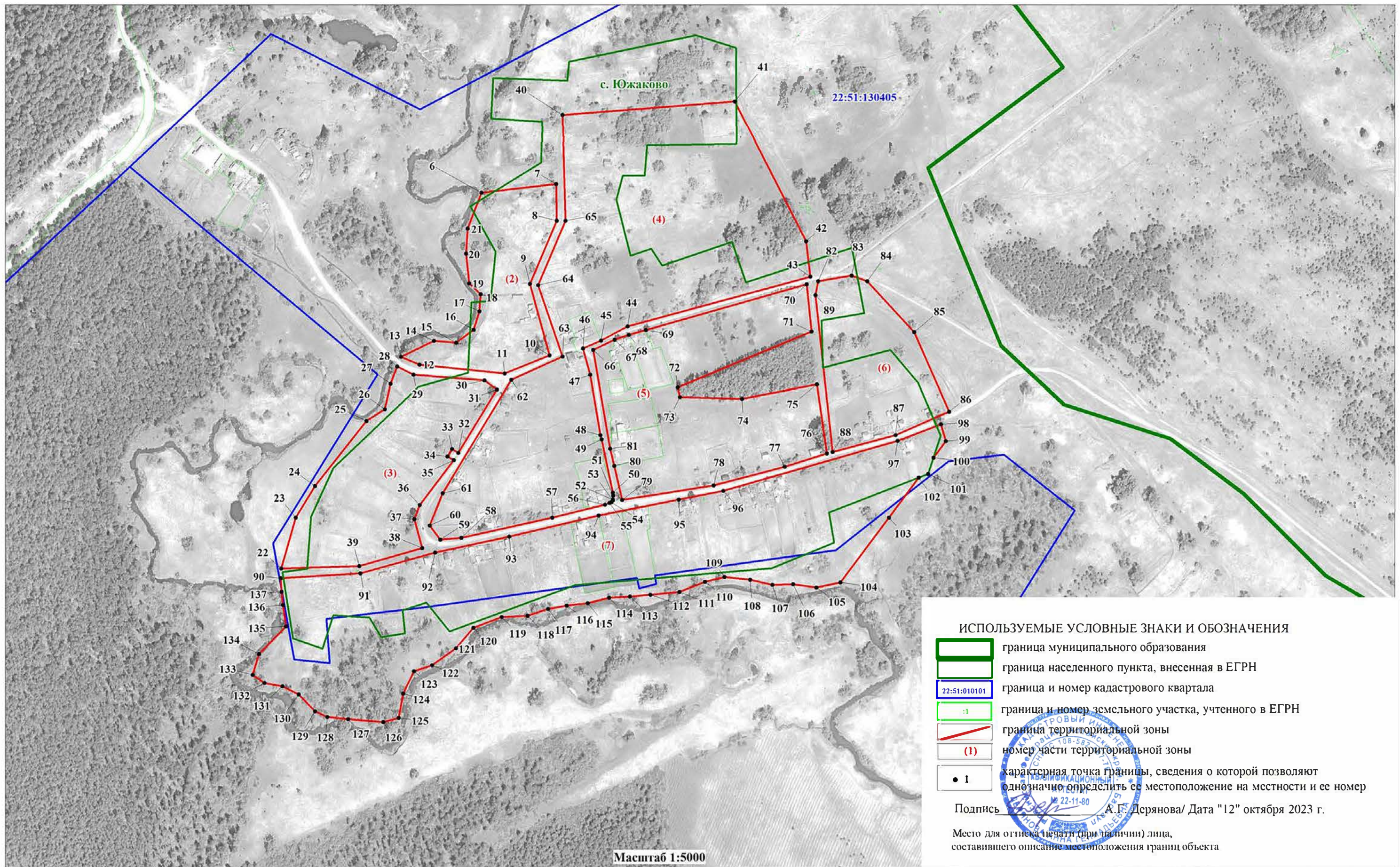
Подпись  А.Г. Дерянова/ Дата "12" октября 2023 г.

Место для отписки (печати (сиренки) лица,
составившего описание местоположения границ объекта



ОПИСАНИЕ МЕСТОПОЛОЖЕНИЯ ГРАНИЦ
ЗОНА ЗАСТРОЙКИ ИНДИВИДУАЛЬНЫМИ ЖИЛЫМИ ДОМАМИ ЮЖАКОВСКОГО СЕЛЬСОВЕТА ТРОИЦКОГО РАЙОНА АЛТАЙСКОГО КРАЯ (Ж1)

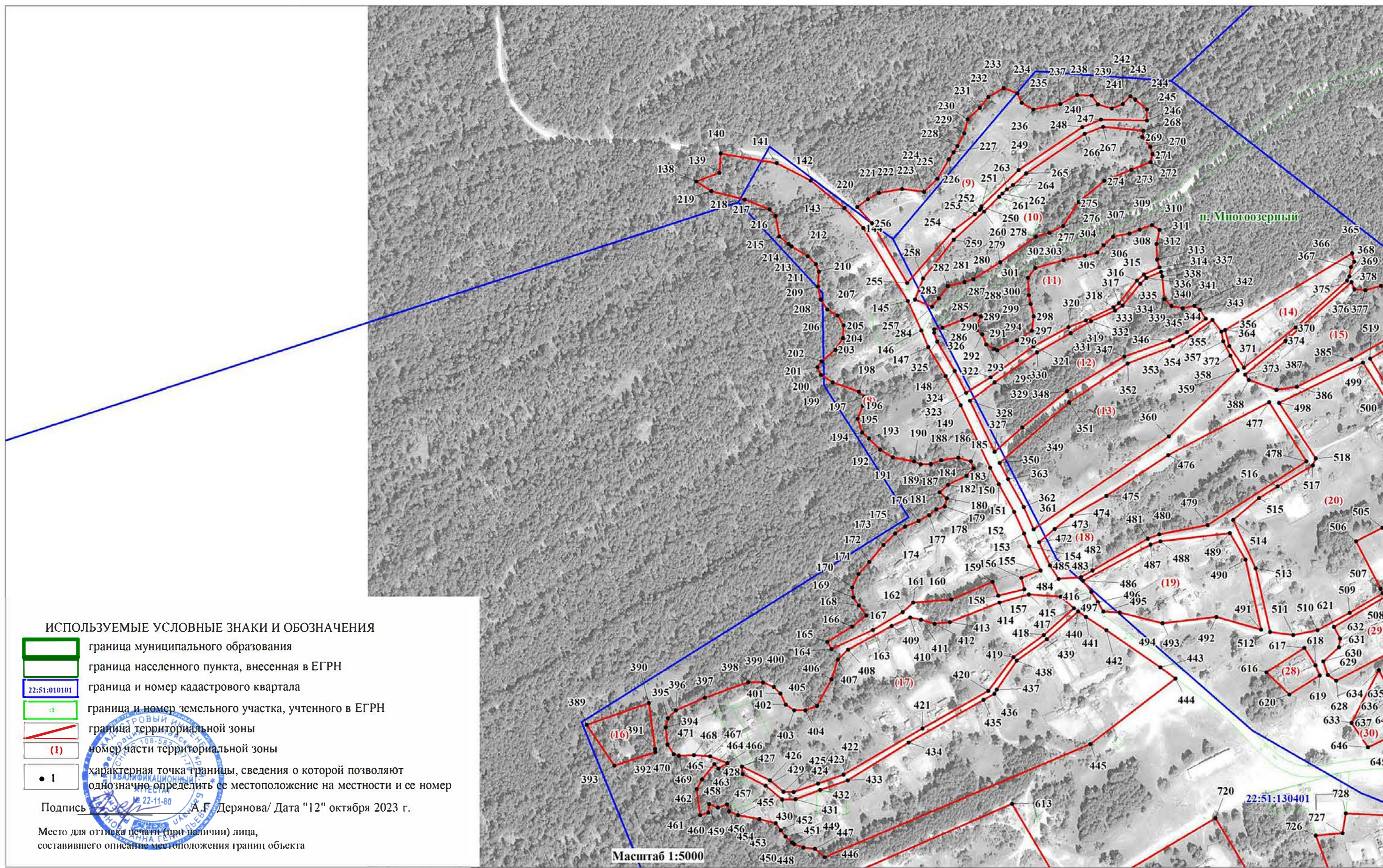
(наименование объекта)
План границ объекта



ОПИСАНИЕ МЕСТОПОЛОЖЕНИЯ ГРАНИЦ
ЗОНА ЗАСТРОЙКИ ИНДИВИДУАЛЬНЫМИ ЖИЛЫМИ ДОМАМИ ЮЖАКОВСКОГО СЕЛЬСОВЕТА ТРОИЦКОГО РАЙОНА АЛТАЙСКОГО КРАЯ (Ж1)

(наименование объекта)
План границ объекта

Лист 4/7



ИСПОЛЗУЕМЫЕ УСЛОВНЫЕ ЗНАКИ И ОБОЗНАЧЕНИЯ

- граница муниципального образования
- граница населенного пункта, внесенная в ЕГРН
- граница и номер кадастрового квартала
- граница и номер земельного участка, учтенного в ЕГРН
- граница территориальной зоны
- номер части территориальной зоны
- характерная точка границы, сведения о которой позволяют однозначно определить ее местоположение на местности и ее номер

Подпись А.Г. Дерянова/ Дата "12" октября 2023 г.

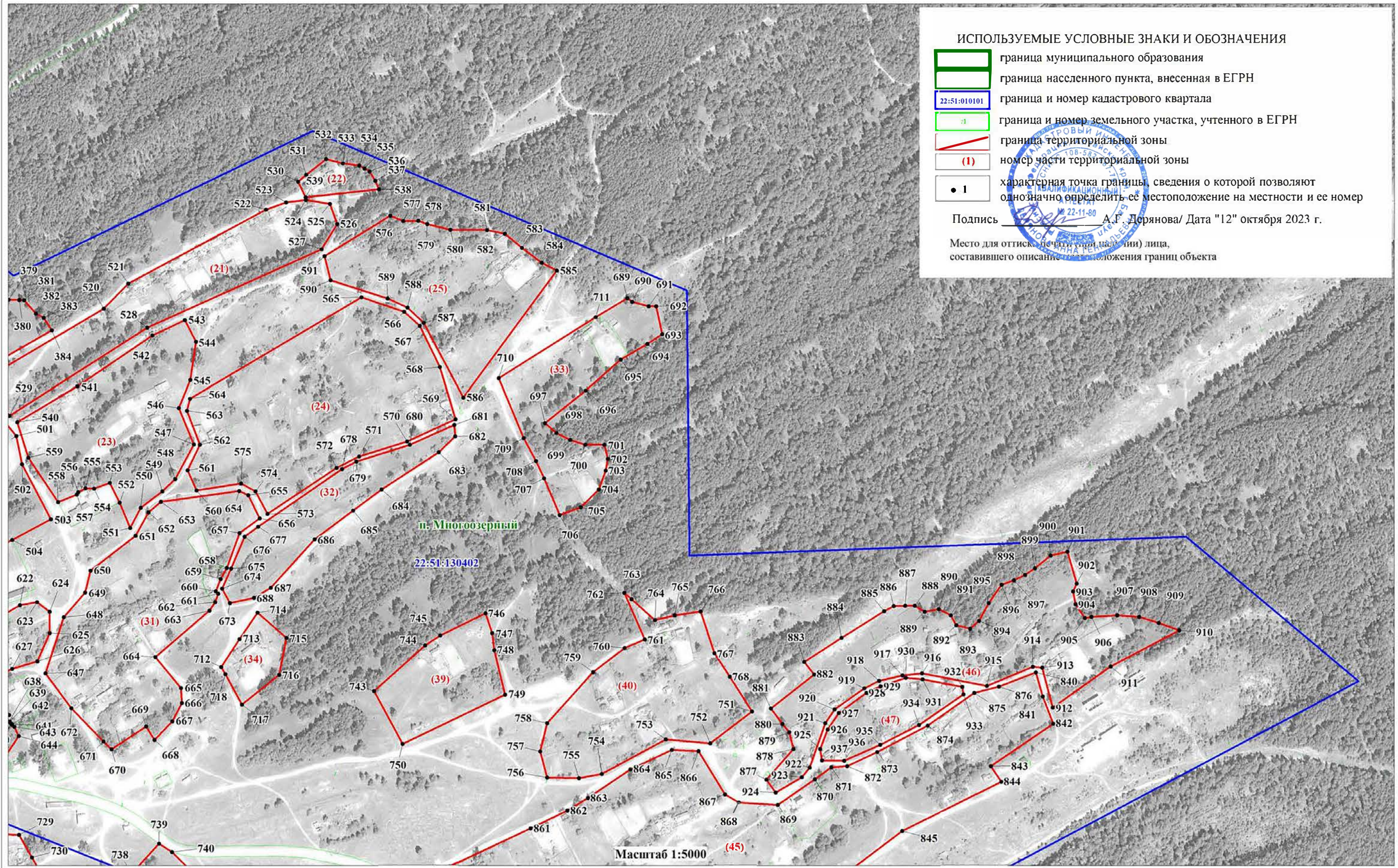
Место для оттиска печати (при наличии) лица,
составившего описание местоположения границ объекта

Масштаб 1:5000

ОПИСАНИЕ МЕСТОПОЛОЖЕНИЯ ГРАНИЦ
ЗОНА ЗАСТРОЙКИ ИНДИВИДУАЛЬНЫМИ ЖИЛЫМИ ДОМАМИ ЮЖАКОВСКОГО СЕЛЬСОВЕТА ТРОИЦКОГО РАЙОНА АЛТАЙСКОГО КРАЯ (Ж1)

(наименование объекта)
План границ объекта

Лист 5/7




ОПИСАНИЕ МЕСТОПОЛОЖЕНИЯ ГРАНИЦ
ЗОНА ЗАСТРОЙКИ ИНДИВИДУАЛЬНЫМИ ЖИЛЫМИ ДОМАМИ ЮЖАКОВСКОГО СЕЛЬСОВЕТА ТРОИЦКОГО РАЙОНА АЛТАЙСКОГО КРАЯ (Ж1)








(наименование объекта)

План границ объекта

Лист 6/7



ИСПОЛЪЗУЕМЫЕ УСЛОВНЫЕ ЗНАКИ И ОБОЗНАЧЕНИЯ

-  граница муниципального образования
-  граница населенного пункта, внесенная в ЕГРН
-  граница и номер кадастрового квартала
-  граница и номер земельного участка, учтенного в ЕГРН
-  граница территориальной зоны
-  номер части территориальной зоны
-  характерная точка границы, сведения о которой позволяют однозначно определить ее местоположение на местности и ее номер

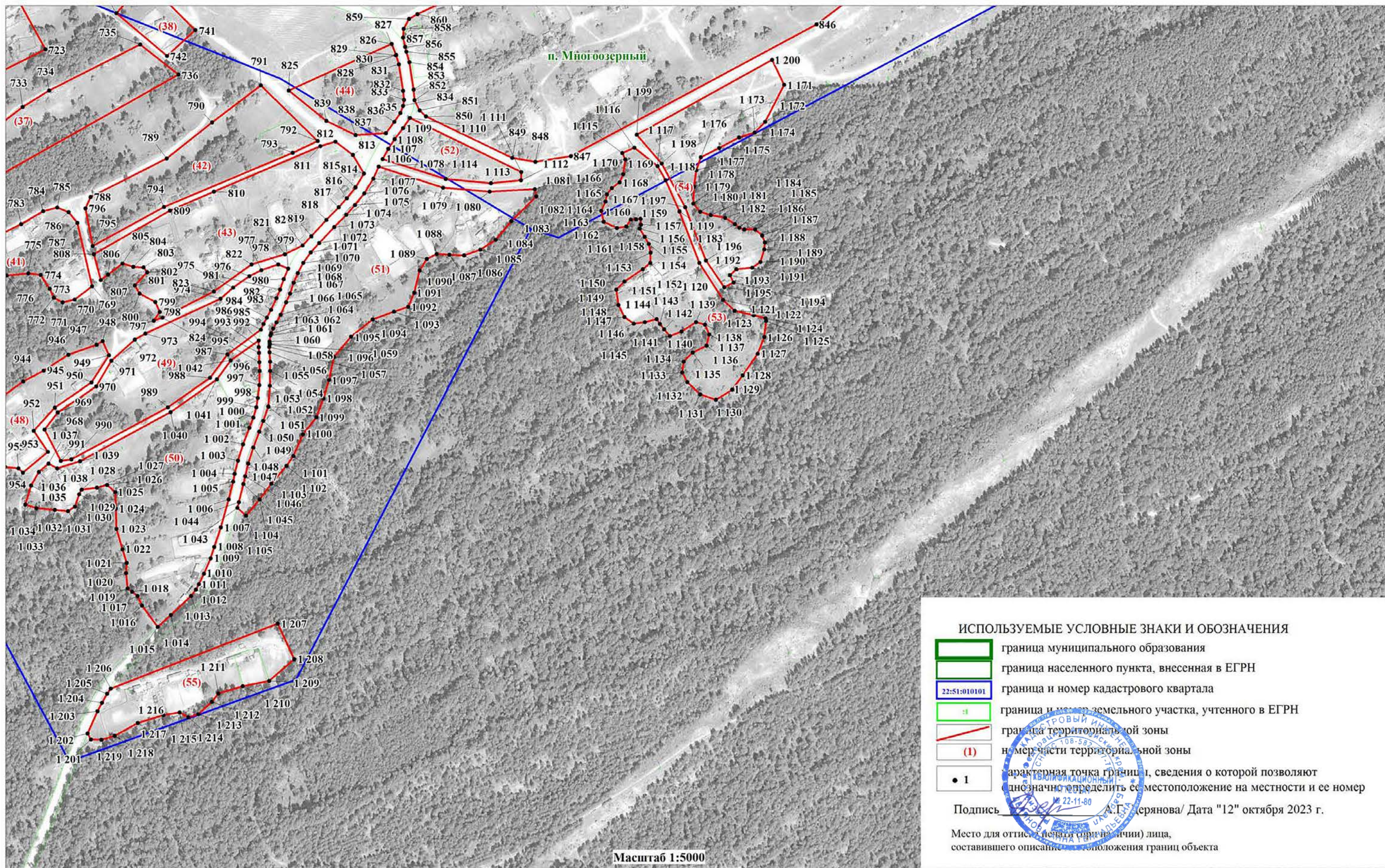
Подпись  А.Г. Дерянова/ Дата "12" октября 2023 г.

Место для оттиска печати (при наличии) лица,
составившего описание местоположения границ объекта

Масштаб 1:5000

**ОПИСАНИЕ МЕСТОПОЛОЖЕНИЯ ГРАНИЦ
 ЗОНА ЗАСТРОЙКИ ИНДИВИДУАЛЬНЫМИ ЖИЛЫМИ ДОМАМИ ЮЖАКОВСКОГО СЕЛЬСОВЕТА ТРОИЦКОГО РАЙОНА АЛТАЙСКОГО КРАЯ (Ж1)**

(наименование объекта)
План границ объекта



Прохождение границы		Описание прохождения границы
от точки	до точки	
		с. Южаково
		Часть №1
1	2	Вдоль незастроенной территории
2	3	По границе муниципального образования
3	4	По границе муниципального образования
4	5	Вдоль незастроенной территории
5	1	Вдоль незастроенной территории
		Часть №2
6	7	Вдоль незастроенной территории
7	8	Вдоль улично-дорожной сети
8	9	Вдоль улично-дорожной сети
9	10	Вдоль улично-дорожной сети
10	11	Вдоль улично-дорожной сети
11	12	Вдоль улично-дорожной сети
12	13	Вдоль улично-дорожной сети
13	14	Вдоль водного объекта
14	15	Вдоль водного объекта
15	16	Вдоль водного объекта
16	17	Вдоль водного объекта
17	18	Вдоль водного объекта
18	19	Вдоль водного объекта
19	20	Вдоль водного объекта
20	21	Вдоль водного объекта
21	6	Вдоль водного объекта
		Часть №3
22	23	Вдоль незастроенной территории
23	24	Вдоль незастроенной территории
24	25	Вдоль незастроенной территории
25	26	Вдоль незастроенной территории
26	27	Вдоль незастроенной территории
27	28	Вдоль незастроенной территории
28	29	Вдоль улично-дорожной сети
29	30	Вдоль улично-дорожной сети
30	31	Вдоль улично-дорожной сети
31	32	Вдоль улично-дорожной сети
32	33	Вдоль улично-дорожной сети
33	34	Вдоль улично-дорожной сети
34	35	Вдоль улично-дорожной сети
35	36	Вдоль улично-дорожной сети
36	37	Вдоль улично-дорожной сети
37	38	Вдоль улично-дорожной сети
38	39	Вдоль улично-дорожной сети
39	22	Вдоль улично-дорожной сети
		Часть №4
40	41	Вдоль незастроенной территории
41	42	Вдоль улично-дорожной сети
42	43	Вдоль улично-дорожной сети
43	44	Вдоль улично-дорожной сети
44	45	Вдоль улично-дорожной сети
45	46	Вдоль улично-дорожной сети
46	47	Вдоль улично-дорожной сети
47	48	Вдоль улично-дорожной сети
48	49	Вдоль улично-дорожной сети
49	50	Вдоль улично-дорожной сети
50	51	Вдоль улично-дорожной сети
51	52	Вдоль улично-дорожной сети
52	53	Вдоль улично-дорожной сети
53	54	Вдоль улично-дорожной сети

Прохождение границы		Описание прохождения границы
от точки	до точки	
54	55	Вдоль улично-дорожной сети
55	56	Вдоль улично-дорожной сети
56	57	Вдоль улично-дорожной сети
57	58	Вдоль улично-дорожной сети
58	59	Вдоль улично-дорожной сети
59	60	Вдоль улично-дорожной сети
60	61	Вдоль улично-дорожной сети
61	62	Вдоль улично-дорожной сети
62	63	Вдоль улично-дорожной сети
63	64	Вдоль улично-дорожной сети
64	65	Вдоль улично-дорожной сети
65	40	Вдоль улично-дорожной сети
		Часть №5
66	67	Вдоль улично-дорожной сети
67	68	Вдоль улично-дорожной сети
68	69	Вдоль улично-дорожной сети
69	70	Вдоль улично-дорожной сети
70	71	Вдоль улично-дорожной сети
71	72	Вдоль незастроенной территории
72	73	Вдоль незастроенной территории
73	74	Вдоль улично-дорожной сети
74	75	Вдоль улично-дорожной сети
75	76	Вдоль улично-дорожной сети
76	77	Вдоль улично-дорожной сети
77	78	Вдоль улично-дорожной сети
78	79	Вдоль улично-дорожной сети
79	80	Вдоль улично-дорожной сети
80	81	Вдоль улично-дорожной сети
81	66	Вдоль улично-дорожной сети
		Часть №6
82	83	Вдоль улично-дорожной сети
83	84	Вдоль улично-дорожной сети
84	85	Вдоль улично-дорожной сети
85	86	Вдоль улично-дорожной сети
86	87	Вдоль улично-дорожной сети
87	88	Вдоль улично-дорожной сети
88	89	Вдоль улично-дорожной сети
89	82	Вдоль улично-дорожной сети
		Часть №7
90	91	Вдоль улично-дорожной сети
91	92	Вдоль улично-дорожной сети
92	93	Вдоль улично-дорожной сети
93	94	Вдоль улично-дорожной сети
94	95	Вдоль улично-дорожной сети
95	96	Вдоль улично-дорожной сети
96	97	Вдоль улично-дорожной сети
97	98	Вдоль улично-дорожной сети
98	99	Вдоль незастроенной территории
99	100	Вдоль незастроенной территории
100	101	Вдоль незастроенной территории
101	102	Вдоль незастроенной территории
102	103	Вдоль незастроенной территории
103	104	Вдоль незастроенной территории
104	105	Вдоль водного объекта
105	106	Вдоль водного объекта
106	107	Вдоль водного объекта
107	108	Вдоль водного объекта
108	109	Вдоль водного объекта

Прохождение границы		Описание прохождения границы
от точки	до точки	
109	110	Вдоль водного объекта
110	111	Вдоль водного объекта
111	112	Вдоль водного объекта
112	113	Вдоль водного объекта
113	114	Вдоль водного объекта
114	115	Вдоль водного объекта
115	116	Вдоль водного объекта
116	117	Вдоль водного объекта
117	118	Вдоль водного объекта
118	119	Вдоль водного объекта
119	120	Вдоль водного объекта
120	121	Вдоль водного объекта
121	122	Вдоль водного объекта
122	123	Вдоль водного объекта
123	124	Вдоль водного объекта
124	125	Вдоль водного объекта
125	126	Вдоль водного объекта
126	127	Вдоль водного объекта
127	128	Вдоль водного объекта
128	129	Вдоль водного объекта
129	130	Вдоль водного объекта
130	131	Вдоль водного объекта
131	132	Вдоль водного объекта
132	133	Вдоль водного объекта
133	134	Вдоль водного объекта
134	135	Вдоль водного объекта
135	136	Вдоль водного объекта
136	137	Вдоль водного объекта
137	90	Вдоль водного объекта
		п. Многоозерный
		Часть №8
138	139	Вдоль территории Боровлянского лесничества
139	140	Вдоль территории Боровлянского лесничества
140	141	Вдоль улично-дорожной сети
141	142	Вдоль улично-дорожной сети
142	143	Вдоль улично-дорожной сети
143	144	Вдоль улично-дорожной сети
144	145	Вдоль улично-дорожной сети
145	146	Вдоль улично-дорожной сети
146	147	Вдоль улично-дорожной сети
147	148	Вдоль улично-дорожной сети
148	149	Вдоль улично-дорожной сети
149	150	Вдоль улично-дорожной сети
150	151	Вдоль улично-дорожной сети
151	152	Вдоль улично-дорожной сети
152	153	Вдоль улично-дорожной сети
153	154	Вдоль улично-дорожной сети
154	155	Вдоль улично-дорожной сети
155	156	Вдоль застроенной территории
156	157	Вдоль застроенной территории
157	158	Вдоль улично-дорожной сети
158	159	Вдоль улично-дорожной сети
159	160	Вдоль улично-дорожной сети
160	161	Вдоль улично-дорожной сети
161	162	Вдоль улично-дорожной сети
162	163	Вдоль улично-дорожной сети
163	164	Вдоль улично-дорожной сети
164	165	Вдоль территории Боровлянского лесничества

Прохождение границы		Описание прохождения границы
от точки	до точки	
335	336	Вдоль улично-дорожной сети
336	337	Вдоль улично-дорожной сети
337	338	Вдоль территории Боровлянского лесничества
338	339	Вдоль территории Боровлянского лесничества
339	340	Вдоль территории Боровлянского лесничества
340	341	Вдоль территории Боровлянского лесничества
341	342	Вдоль территории Боровлянского лесничества
342	343	Вдоль территории Боровлянского лесничества
343	344	Вдоль улично-дорожной сети
344	345	Вдоль улично-дорожной сети
345	346	Вдоль улично-дорожной сети
346	347	Вдоль улично-дорожной сети
347	348	Вдоль улично-дорожной сети
348	349	Вдоль улично-дорожной сети
349	327	Вдоль улично-дорожной сети
		Часть №13
350	351	Вдоль улично-дорожной сети
351	352	Вдоль улично-дорожной сети
352	353	Вдоль улично-дорожной сети
353	354	Вдоль улично-дорожной сети
354	355	Вдоль улично-дорожной сети
355	356	Вдоль улично-дорожной сети
356	357	Вдоль улично-дорожной сети
357	358	Вдоль улично-дорожной сети
358	359	Вдоль улично-дорожной сети
359	360	Вдоль улично-дорожной сети
360	361	Вдоль улично-дорожной сети
361	362	Вдоль улично-дорожной сети
362	363	Вдоль улично-дорожной сети
363	350	Вдоль улично-дорожной сети
		Часть №14
364	365	Вдоль улично-дорожной сети
365	366	Вдоль территории Боровлянского лесничества
366	367	Вдоль территории Боровлянского лесничества
367	368	Вдоль территории Боровлянского лесничества
368	369	Вдоль улично-дорожной сети
369	370	Вдоль улично-дорожной сети
370	371	Вдоль улично-дорожной сети
371	372	Вдоль улично-дорожной сети
372	364	Вдоль улично-дорожной сети
		Часть №15
373	374	Вдоль улично-дорожной сети
374	375	Вдоль улично-дорожной сети
375	376	Вдоль территории Боровлянского лесничества
376	377	Вдоль территории Боровлянского лесничества
377	378	Вдоль территории Боровлянского лесничества
378	379	Вдоль территории Боровлянского лесничества
379	380	Вдоль территории Боровлянского лесничества
380	381	Вдоль территории Боровлянского лесничества
381	382	Вдоль территории Боровлянского лесничества
382	383	Вдоль территории Боровлянского лесничества
383	384	Вдоль улично-дорожной сети
384	385	Вдоль улично-дорожной сети
385	386	Вдоль улично-дорожной сети
386	387	Вдоль улично-дорожной сети
387	388	Вдоль улично-дорожной сети
388	373	Вдоль улично-дорожной сети
		Часть №16

Прохождение границы		Описание прохождения границы
от точки	до точки	
389	390	Вдоль территории Боровлянского лесничества
390	391	Вдоль территории Боровлянского лесничества
391	392	Вдоль территории Боровлянского лесничества
392	393	Вдоль территории Боровлянского лесничества
393	389	Вдоль территории Боровлянского лесничества
		Часть №17
394	395	Вдоль территории Боровлянского лесничества
395	396	Вдоль территории Боровлянского лесничества
396	397	Вдоль территории Боровлянского лесничества
397	398	Вдоль территории Боровлянского лесничества
398	399	Вдоль территории Боровлянского лесничества
399	400	Вдоль территории Боровлянского лесничества
400	401	Вдоль территории Боровлянского лесничества
401	402	Вдоль территории Боровлянского лесничества
402	403	Вдоль территории Боровлянского лесничества
403	404	Вдоль территории Боровлянского лесничества
404	405	Вдоль территории Боровлянского лесничества
405	406	Вдоль территории Боровлянского лесничества
406	407	Вдоль территории Боровлянского лесничества
407	408	Вдоль улично-дорожной сети
408	409	Вдоль улично-дорожной сети
409	410	Вдоль улично-дорожной сети
410	411	Вдоль улично-дорожной сети
411	412	Вдоль улично-дорожной сети
412	413	Вдоль улично-дорожной сети
413	414	Вдоль улично-дорожной сети
414	415	Вдоль улично-дорожной сети
415	416	Вдоль улично-дорожной сети
416	417	Вдоль улично-дорожной сети
417	418	Вдоль улично-дорожной сети
418	419	Вдоль улично-дорожной сети
419	420	Вдоль улично-дорожной сети
420	421	Вдоль улично-дорожной сети
421	422	Вдоль улично-дорожной сети
422	423	Вдоль улично-дорожной сети
423	424	Вдоль улично-дорожной сети
424	425	Вдоль улично-дорожной сети
425	426	Вдоль улично-дорожной сети
426	427	Вдоль улично-дорожной сети
427	428	Вдоль улично-дорожной сети
428	429	Вдоль улично-дорожной сети
429	430	Вдоль улично-дорожной сети
430	431	Вдоль улично-дорожной сети
431	432	Вдоль улично-дорожной сети
432	433	Вдоль улично-дорожной сети
433	434	Вдоль улично-дорожной сети
434	435	Вдоль улично-дорожной сети
435	436	Вдоль улично-дорожной сети
436	437	Вдоль улично-дорожной сети
437	438	Вдоль улично-дорожной сети
438	439	Вдоль улично-дорожной сети
439	440	Вдоль улично-дорожной сети
440	441	Вдоль улично-дорожной сети
441	442	Вдоль улично-дорожной сети
442	443	Вдоль улично-дорожной сети
443	444	Вдоль улично-дорожной сети
444	445	Вдоль улично-дорожной сети
445	446	Вдоль улично-дорожной сети

Прохождение границы		Описание прохождения границы
от точки	до точки	
446	447	Вдоль территории Боровлянского лесничества
447	448	Вдоль территории Боровлянского лесничества
448	449	Вдоль территории Боровлянского лесничества
449	450	Вдоль территории Боровлянского лесничества
450	451	Вдоль территории Боровлянского лесничества
451	452	Вдоль территории Боровлянского лесничества
452	453	Вдоль территории Боровлянского лесничества
453	454	Вдоль территории Боровлянского лесничества
454	455	Вдоль территории Боровлянского лесничества
455	456	Вдоль территории Боровлянского лесничества
456	457	Вдоль территории Боровлянского лесничества
457	458	Вдоль территории Боровлянского лесничества
458	459	Вдоль территории Боровлянского лесничества
459	460	Вдоль территории Боровлянского лесничества
460	461	Вдоль территории Боровлянского лесничества
461	462	Вдоль территории Боровлянского лесничества
462	463	Вдоль территории Боровлянского лесничества
463	464	Вдоль территории Боровлянского лесничества
464	465	Вдоль территории Боровлянского лесничества
465	466	Вдоль территории Боровлянского лесничества
466	467	Вдоль территории Боровлянского лесничества
467	468	Вдоль территории Боровлянского лесничества
468	469	Вдоль территории Боровлянского лесничества
469	470	Вдоль территории Боровлянского лесничества
470	471	Вдоль территории Боровлянского лесничества
471	394	Вдоль территории Боровлянского лесничества
		Часть №18
472	473	Вдоль улично-дорожной сети
473	474	Вдоль улично-дорожной сети
474	475	Вдоль улично-дорожной сети
475	476	Вдоль улично-дорожной сети
476	477	Вдоль улично-дорожной сети
477	478	Вдоль улично-дорожной сети
478	479	Вдоль улично-дорожной сети
479	480	Вдоль улично-дорожной сети
480	481	Вдоль улично-дорожной сети
481	482	Вдоль улично-дорожной сети
482	483	Вдоль улично-дорожной сети
483	484	Вдоль улично-дорожной сети
484	485	Вдоль улично-дорожной сети
485	472	Вдоль улично-дорожной сети
		Часть №19
486	487	Вдоль улично-дорожной сети
487	488	Вдоль улично-дорожной сети
488	489	Вдоль улично-дорожной сети
489	490	Вдоль улично-дорожной сети
490	491	Вдоль улично-дорожной сети
491	492	Вдоль улично-дорожной сети
492	493	Вдоль улично-дорожной сети
493	494	Вдоль улично-дорожной сети
494	495	Вдоль улично-дорожной сети
495	496	По застроенной территории
496	497	По застроенной территории
497	486	По застроенной территории
		Часть №20
498	499	Вдоль улично-дорожной сети
499	500	Вдоль улично-дорожной сети
500	501	Вдоль улично-дорожной сети

Прохождение границы		Описание прохождения границы
от точки	до точки	
501	502	Вдоль улично-дорожной сети
502	503	Вдоль улично-дорожной сети
503	504	По застроенной территории
504	505	По застроенной территории
505	506	По застроенной территории
506	507	По застроенной территории
507	508	По застроенной территории
508	509	Вдоль улично-дорожной сети
509	510	Вдоль улично-дорожной сети
510	511	Вдоль улично-дорожной сети
511	512	Вдоль улично-дорожной сети
512	513	Вдоль улично-дорожной сети
513	514	Вдоль улично-дорожной сети
514	515	Вдоль улично-дорожной сети
515	516	Вдоль улично-дорожной сети
516	517	Вдоль улично-дорожной сети
517	518	Вдоль улично-дорожной сети
518	498	Вдоль улично-дорожной сети
		Часть №21
519	520	Вдоль улично-дорожной сети
520	521	Вдоль улично-дорожной сети
521	522	Вдоль улично-дорожной сети
522	523	Вдоль улично-дорожной сети
523	524	Вдоль улично-дорожной сети
524	525	Вдоль улично-дорожной сети
525	526	Вдоль улично-дорожной сети
526	527	Вдоль улично-дорожной сети
527	528	Вдоль улично-дорожной сети
528	529	Вдоль улично-дорожной сети
529	519	Вдоль улично-дорожной сети
		Часть №22
530	531	Вдоль территории Боровлянского лесничества
531	532	Вдоль территории Боровлянского лесничества
532	533	Вдоль территории Боровлянского лесничества
533	534	Вдоль территории Боровлянского лесничества
534	535	Вдоль территории Боровлянского лесничества
535	536	Вдоль территории Боровлянского лесничества
536	537	Вдоль территории Боровлянского лесничества
537	538	Вдоль территории Боровлянского лесничества
538	539	Вдоль улично-дорожной сети
539	530	Вдоль улично-дорожной сети
		Часть №23
540	541	Вдоль улично-дорожной сети
541	542	Вдоль улично-дорожной сети
542	543	Вдоль улично-дорожной сети
543	544	Вдоль улично-дорожной сети
544	545	Вдоль улично-дорожной сети
545	546	Вдоль улично-дорожной сети
546	547	Вдоль улично-дорожной сети
547	548	Вдоль улично-дорожной сети
548	549	Вдоль улично-дорожной сети
549	550	Вдоль улично-дорожной сети
550	551	Вдоль улично-дорожной сети
551	552	По застроенной территории
552	553	По застроенной территории
553	554	По застроенной территории
554	555	По застроенной территории
555	556	По застроенной территории

Прохождение границы		Описание прохождения границы
от точки	до точки	
556	557	По застроенной территории
557	558	По застроенной территории
558	559	Вдоль улично-дорожной сети
559	540	Вдоль улично-дорожной сети
		Часть №24
560	561	Вдоль улично-дорожной сети
561	562	Вдоль улично-дорожной сети
562	563	Вдоль улично-дорожной сети
563	564	Вдоль улично-дорожной сети
564	565	Вдоль улично-дорожной сети
565	566	Вдоль улично-дорожной сети
566	567	Вдоль улично-дорожной сети
567	568	Вдоль улично-дорожной сети
568	569	Вдоль улично-дорожной сети
569	570	Вдоль улично-дорожной сети
570	571	Вдоль улично-дорожной сети
571	572	Вдоль улично-дорожной сети
572	573	Вдоль улично-дорожной сети
573	574	Вдоль улично-дорожной сети
574	575	Вдоль улично-дорожной сети
575	560	Вдоль улично-дорожной сети
		Часть №25
576	577	Вдоль территории Боровлянского лесничества
577	578	Вдоль территории Боровлянского лесничества
578	579	Вдоль территории Боровлянского лесничества
579	580	Вдоль территории Боровлянского лесничества
580	581	Вдоль территории Боровлянского лесничества
581	582	Вдоль территории Боровлянского лесничества
582	583	Вдоль территории Боровлянского лесничества
583	584	Вдоль территории Боровлянского лесничества
584	585	Вдоль улично-дорожной сети
585	586	Вдоль улично-дорожной сети
586	587	Вдоль улично-дорожной сети
587	588	Вдоль улично-дорожной сети
588	589	Вдоль улично-дорожной сети
589	590	Вдоль улично-дорожной сети
590	591	Вдоль улично-дорожной сети
591	576	Вдоль улично-дорожной сети
		Часть №26
592	593	Вдоль территории Боровлянского лесничества
593	594	Вдоль территории Боровлянского лесничества
594	595	Вдоль территории Боровлянского лесничества
595	596	Вдоль территории Боровлянского лесничества
596	597	Вдоль территории Боровлянского лесничества
597	598	Вдоль территории Боровлянского лесничества
598	599	Вдоль территории Боровлянского лесничества
599	600	Вдоль территории Боровлянского лесничества
600	601	Вдоль улично-дорожной сети
601	602	Вдоль улично-дорожной сети
602	603	Вдоль улично-дорожной сети
603	604	Вдоль улично-дорожной сети
604	605	Вдоль территории Боровлянского лесничества
605	606	Вдоль территории Боровлянского лесничества
606	592	Вдоль территории Боровлянского лесничества
		Часть №27
607	608	Вдоль улично-дорожной сети
608	609	Вдоль улично-дорожной сети
609	610	Вдоль улично-дорожной сети

Прохождение границы		Описание прохождения границы
от точки	до точки	
610	611	Вдоль улично-дорожной сети
611	612	Вдоль улично-дорожной сети
612	613	Вдоль улично-дорожной сети
613	614	Вдоль улично-дорожной сети
614	615	Вдоль улично-дорожной сети
615	607	Вдоль улично-дорожной сети
		Часть №28
616	617	Вдоль улично-дорожной сети
617	618	Вдоль улично-дорожной сети
618	619	Вдоль улично-дорожной сети
619	620	Вдоль улично-дорожной сети
620	616	Вдоль улично-дорожной сети
		Часть №29
621	622	Вдоль улично-дорожной сети
622	623	Вдоль улично-дорожной сети
623	624	Вдоль улично-дорожной сети
624	625	Вдоль улично-дорожной сети
625	626	Вдоль улично-дорожной сети
626	627	Вдоль улично-дорожной сети
627	628	Вдоль улично-дорожной сети
628	629	Вдоль улично-дорожной сети
629	630	Вдоль улично-дорожной сети
630	631	Вдоль улично-дорожной сети
631	632	Вдоль улично-дорожной сети
632	621	Вдоль улично-дорожной сети
		Часть №30
633	634	Вдоль улично-дорожной сети
634	635	По застроенной территории
635	636	По застроенной территории
636	637	По застроенной территории
637	638	По застроенной территории
638	639	По застроенной территории
639	640	По застроенной территории
640	641	По застроенной территории
641	642	По застроенной территории
642	643	По застроенной территории
643	644	По застроенной территории
644	645	По застроенной территории
645	646	По застроенной территории
646	633	Вдоль улично-дорожной сети
		Часть №31
647	648	Вдоль улично-дорожной сети
648	649	Вдоль улично-дорожной сети
649	650	Вдоль улично-дорожной сети
650	651	Вдоль улично-дорожной сети
651	652	Вдоль улично-дорожной сети
652	653	Вдоль улично-дорожной сети
653	654	Вдоль улично-дорожной сети
654	655	Вдоль улично-дорожной сети
655	656	Вдоль улично-дорожной сети
656	657	Вдоль улично-дорожной сети
657	658	Вдоль улично-дорожной сети
658	659	Вдоль улично-дорожной сети
659	660	Вдоль улично-дорожной сети
660	661	Вдоль улично-дорожной сети
661	662	Вдоль улично-дорожной сети
662	663	Вдоль улично-дорожной сети
663	664	Вдоль улично-дорожной сети

Прохождение границы		Описание прохождения границы
от точки	до точки	
664	665	Вдоль улично-дорожной сети
665	666	Вдоль улично-дорожной сети
666	667	Вдоль улично-дорожной сети
667	668	Вдоль улично-дорожной сети
668	669	По застроенной территории
669	670	По застроенной территории
670	671	Вдоль улично-дорожной сети
671	672	Вдоль улично-дорожной сети
672	647	Вдоль улично-дорожной сети
		Часть №32
673	674	Вдоль улично-дорожной сети
674	675	Вдоль улично-дорожной сети
675	676	Вдоль улично-дорожной сети
676	677	Вдоль улично-дорожной сети
677	678	Вдоль улично-дорожной сети
678	679	Вдоль улично-дорожной сети
679	680	Вдоль улично-дорожной сети
680	681	Вдоль улично-дорожной сети
681	682	Вдоль улично-дорожной сети
682	683	Вдоль улично-дорожной сети
683	684	Вдоль улично-дорожной сети
684	685	Вдоль улично-дорожной сети
685	686	Вдоль улично-дорожной сети
686	687	Вдоль улично-дорожной сети
687	688	Вдоль улично-дорожной сети
688	673	Вдоль улично-дорожной сети
		Часть №33
689	690	Вдоль территории Боровлянского лесничества
690	691	Вдоль территории Боровлянского лесничества
691	692	Вдоль территории Боровлянского лесничества
692	693	Вдоль улично-дорожной сети
693	694	Вдоль территории Боровлянского лесничества
694	695	Вдоль территории Боровлянского лесничества
695	696	Вдоль территории Боровлянского лесничества
696	697	Вдоль территории Боровлянского лесничества
697	698	Вдоль территории Боровлянского лесничества
698	699	Вдоль территории Боровлянского лесничества
699	700	Вдоль территории Боровлянского лесничества
700	701	Вдоль территории Боровлянского лесничества
701	702	Вдоль территории Боровлянского лесничества
702	703	Вдоль территории Боровлянского лесничества
703	704	Вдоль территории Боровлянского лесничества
704	705	Вдоль территории Боровлянского лесничества
705	706	Вдоль территории Боровлянского лесничества
706	707	Вдоль улично-дорожной сети
707	708	Вдоль улично-дорожной сети
708	709	Вдоль улично-дорожной сети
709	710	Вдоль улично-дорожной сети
710	711	Вдоль улично-дорожной сети
711	689	Вдоль улично-дорожной сети
		Часть №34
712	713	Вдоль улично-дорожной сети
713	714	Вдоль улично-дорожной сети
714	715	Вдоль улично-дорожной сети
715	716	Вдоль улично-дорожной сети
716	717	Вдоль улично-дорожной сети
717	718	Вдоль улично-дорожной сети
718	712	Вдоль улично-дорожной сети

Прохождение границы		Описание прохождения границы
от точки	до точки	
		Часть №35
719	720	Вдоль улично-дорожной сети
720	721	Вдоль улично-дорожной сети
721	722	Вдоль улично-дорожной сети
722	719	Вдоль территории Боровлянского лесничества
		Часть №36
723	724	Вдоль улично-дорожной сети
724	725	По застроенной территории
725	726	По застроенной территории
726	727	По застроенной территории
727	728	По застроенной территории
728	729	По застроенной территории
729	730	По застроенной территории
730	723	Вдоль улично-дорожной сети
		Часть №37
731	732	Вдоль улично-дорожной сети
732	733	Вдоль улично-дорожной сети
733	734	Вдоль улично-дорожной сети
734	735	Вдоль улично-дорожной сети
735	736	Вдоль улично-дорожной сети
736	737	Вдоль улично-дорожной сети
737	731	Вдоль улично-дорожной сети
		Часть №38
738	739	По застроенной территории
739	740	Вдоль улично-дорожной сети
740	741	Вдоль улично-дорожной сети
741	742	Вдоль улично-дорожной сети
742	738	Вдоль улично-дорожной сети
		Часть №39
743	744	Вдоль улично-дорожной сети
744	745	Вдоль улично-дорожной сети
745	746	Вдоль улично-дорожной сети
746	747	Вдоль улично-дорожной сети
747	748	Вдоль улично-дорожной сети
748	749	Вдоль улично-дорожной сети
749	750	Вдоль улично-дорожной сети
750	743	Вдоль улично-дорожной сети
		Часть №40
751	752	Вдоль улично-дорожной сети
752	753	Вдоль улично-дорожной сети
753	754	Вдоль улично-дорожной сети
754	755	Вдоль улично-дорожной сети
755	756	Вдоль улично-дорожной сети
756	757	Вдоль улично-дорожной сети
757	758	Вдоль улично-дорожной сети
758	759	Вдоль улично-дорожной сети
759	760	Вдоль улично-дорожной сети
760	761	Вдоль улично-дорожной сети
761	762	Вдоль улично-дорожной сети
762	763	Вдоль территории Боровлянского лесничества
763	764	Вдоль территории Боровлянского лесничества
764	765	Вдоль территории Боровлянского лесничества
765	766	Вдоль территории Боровлянского лесничества
766	767	Вдоль улично-дорожной сети
767	768	Вдоль улично-дорожной сети
768	751	Вдоль улично-дорожной сети
		Часть №41
769	770	Вдоль территории Боровлянского лесничества

Прохождение границы		Описание прохождения границы
от точки	до точки	
770	771	Вдоль территории Боровлянского лесничества
771	772	Вдоль территории Боровлянского лесничества
772	773	Вдоль территории Боровлянского лесничества
773	774	Вдоль территории Боровлянского лесничества
774	775	Вдоль территории Боровлянского лесничества
775	776	Вдоль территории Боровлянского лесничества
776	777	Вдоль территории Боровлянского лесничества
777	778	Вдоль территории Боровлянского лесничества
778	779	Вдоль территории Боровлянского лесничества
779	780	Вдоль улично-дорожной сети
780	781	Вдоль улично-дорожной сети
781	782	Вдоль улично-дорожной сети
782	783	Вдоль улично-дорожной сети
783	784	Вдоль улично-дорожной сети
784	785	Вдоль улично-дорожной сети
785	786	Вдоль улично-дорожной сети
786	787	Вдоль улично-дорожной сети
787	769	Вдоль улично-дорожной сети
		Часть №42
788	789	Вдоль улично-дорожной сети
789	790	Вдоль улично-дорожной сети
790	791	Вдоль улично-дорожной сети
791	792	Вдоль улично-дорожной сети
792	793	Вдоль улично-дорожной сети
793	794	Вдоль улично-дорожной сети
794	795	Вдоль улично-дорожной сети
795	796	Вдоль улично-дорожной сети
796	788	Вдоль улично-дорожной сети
		Часть №43
797	798	Вдоль территории Боровлянского лесничества
798	799	Вдоль территории Боровлянского лесничества
799	800	Вдоль территории Боровлянского лесничества
800	801	Вдоль территории Боровлянского лесничества
801	802	Вдоль территории Боровлянского лесничества
802	803	Вдоль территории Боровлянского лесничества
803	804	Вдоль территории Боровлянского лесничества
804	805	Вдоль территории Боровлянского лесничества
805	806	Вдоль территории Боровлянского лесничества
806	807	Вдоль территории Боровлянского лесничества
807	808	Вдоль улично-дорожной сети
808	809	Вдоль улично-дорожной сети
809	810	Вдоль улично-дорожной сети
810	811	Вдоль улично-дорожной сети
811	812	Вдоль улично-дорожной сети
812	813	Вдоль улично-дорожной сети
813	814	Вдоль улично-дорожной сети
814	815	Вдоль улично-дорожной сети
815	816	Вдоль улично-дорожной сети
816	817	Вдоль улично-дорожной сети
817	818	Вдоль улично-дорожной сети
818	819	Вдоль улично-дорожной сети
819	820	Вдоль улично-дорожной сети
820	821	Вдоль улично-дорожной сети
821	822	Вдоль улично-дорожной сети
822	823	Вдоль улично-дорожной сети
823	824	Вдоль улично-дорожной сети
824	797	Вдоль улично-дорожной сети
		Часть №44

Прохождение границы		Описание прохождения границы
от точки	до точки	
825	826	Вдоль улично-дорожной сети
826	827	Вдоль улично-дорожной сети
827	828	Вдоль улично-дорожной сети
828	829	Вдоль улично-дорожной сети
829	830	Вдоль улично-дорожной сети
830	831	Вдоль улично-дорожной сети
831	832	Вдоль улично-дорожной сети
832	833	Вдоль улично-дорожной сети
833	834	Вдоль улично-дорожной сети
834	835	Вдоль улично-дорожной сети
835	836	Вдоль улично-дорожной сети
836	837	Вдоль улично-дорожной сети
837	838	Вдоль улично-дорожной сети
838	839	Вдоль улично-дорожной сети
839	825	Вдоль улично-дорожной сети
		Часть №45
840	841	Вдоль улично-дорожной сети
841	842	Вдоль улично-дорожной сети
842	843	По застроенной территории
843	844	По застроенной территории
844	845	Вдоль улично-дорожной сети
845	846	Вдоль улично-дорожной сети
846	847	Вдоль улично-дорожной сети
847	848	Вдоль улично-дорожной сети
848	849	Вдоль улично-дорожной сети
849	850	Вдоль улично-дорожной сети
850	851	Вдоль улично-дорожной сети
851	852	Вдоль улично-дорожной сети
852	853	Вдоль улично-дорожной сети
853	854	Вдоль улично-дорожной сети
854	855	Вдоль улично-дорожной сети
855	856	Вдоль улично-дорожной сети
856	857	Вдоль улично-дорожной сети
857	858	Вдоль улично-дорожной сети
858	859	Вдоль улично-дорожной сети
859	860	Вдоль улично-дорожной сети
860	861	Вдоль улично-дорожной сети
861	862	Вдоль улично-дорожной сети
862	863	Вдоль улично-дорожной сети
863	864	Вдоль улично-дорожной сети
864	865	Вдоль улично-дорожной сети
865	866	Вдоль улично-дорожной сети
866	867	Вдоль улично-дорожной сети
867	868	Вдоль улично-дорожной сети
868	869	Вдоль улично-дорожной сети
869	870	Вдоль улично-дорожной сети
870	871	Вдоль улично-дорожной сети
871	872	Вдоль улично-дорожной сети
872	873	Вдоль улично-дорожной сети
873	874	Вдоль улично-дорожной сети
874	875	Вдоль улично-дорожной сети
875	876	Вдоль улично-дорожной сети
876	840	Вдоль улично-дорожной сети
		Часть №46
877	878	Вдоль застроенной территории
878	879	Вдоль застроенной территории
879	880	Вдоль застроенной территории
880	881	Вдоль улично-дорожной сети

Прохождение границы		Описание прохождения границы
от точки	до точки	
881	882	Вдоль застроенной территории
882	883	Вдоль застроенной территории
883	884	Вдоль территории Боровлянского лесничества
884	885	Вдоль территории Боровлянского лесничества
885	886	Вдоль территории Боровлянского лесничества
886	887	Вдоль территории Боровлянского лесничества
887	888	Вдоль территории Боровлянского лесничества
888	889	Вдоль территории Боровлянского лесничества
889	890	Вдоль территории Боровлянского лесничества
890	891	Вдоль территории Боровлянского лесничества
891	892	Вдоль территории Боровлянского лесничества
892	893	Вдоль территории Боровлянского лесничества
893	894	Вдоль территории Боровлянского лесничества
894	895	Вдоль территории Боровлянского лесничества
895	896	Вдоль территории Боровлянского лесничества
896	897	Вдоль территории Боровлянского лесничества
897	898	Вдоль территории Боровлянского лесничества
898	899	Вдоль территории Боровлянского лесничества
899	900	Вдоль территории Боровлянского лесничества
900	901	Вдоль территории Боровлянского лесничества
901	902	Вдоль улично-дорожной сети
902	903	Вдоль территории Боровлянского лесничества
903	904	Вдоль территории Боровлянского лесничества
904	905	Вдоль территории Боровлянского лесничества
905	906	Вдоль территории Боровлянского лесничества
906	907	Вдоль территории Боровлянского лесничества
907	908	Вдоль территории Боровлянского лесничества
908	909	Вдоль территории Боровлянского лесничества
909	910	Вдоль территории Боровлянского лесничества
910	911	Вдоль застроенной территории
911	912	Вдоль застроенной территории
912	913	Вдоль улично-дорожной сети
913	914	Вдоль улично-дорожной сети
914	915	Вдоль улично-дорожной сети
915	916	Вдоль улично-дорожной сети
916	917	Вдоль улично-дорожной сети
917	918	Вдоль улично-дорожной сети
918	919	Вдоль улично-дорожной сети
919	920	Вдоль улично-дорожной сети
920	921	Вдоль улично-дорожной сети
921	922	Вдоль улично-дорожной сети
922	923	Вдоль улично-дорожной сети
923	924	Вдоль улично-дорожной сети
924	877	Вдоль застроенной территории
		Часть №47
925	926	Вдоль улично-дорожной сети
926	927	Вдоль улично-дорожной сети
927	928	Вдоль улично-дорожной сети
928	929	Вдоль улично-дорожной сети
929	930	Вдоль улично-дорожной сети
930	931	Вдоль улично-дорожной сети
931	932	Вдоль улично-дорожной сети
932	933	Вдоль улично-дорожной сети
933	934	Вдоль улично-дорожной сети
934	935	Вдоль улично-дорожной сети
935	936	Вдоль улично-дорожной сети
936	937	Вдоль улично-дорожной сети
937	925	Вдоль улично-дорожной сети

Прохождение границы		Описание прохождения границы
от точки	до точки	
		Часть №48
938	939	Вдоль территории Боровлянского лесничества
939	940	Вдоль территории Боровлянского лесничества
940	941	Вдоль территории Боровлянского лесничества
941	942	Вдоль территории Боровлянского лесничества
942	943	Вдоль территории Боровлянского лесничества
943	944	Вдоль территории Боровлянского лесничества
944	945	Вдоль территории Боровлянского лесничества
945	946	Вдоль территории Боровлянского лесничества
946	947	Вдоль территории Боровлянского лесничества
947	948	Вдоль территории Боровлянского лесничества
948	949	Вдоль улично-дорожной сети
949	950	Вдоль улично-дорожной сети
950	951	Вдоль улично-дорожной сети
951	952	Вдоль улично-дорожной сети
952	953	Вдоль улично-дорожной сети
953	954	Вдоль улично-дорожной сети
954	955	Вдоль территории Боровлянского лесничества
955	956	Вдоль территории Боровлянского лесничества
956	957	Вдоль территории Боровлянского лесничества
957	958	Вдоль территории Боровлянского лесничества
958	959	Вдоль территории Боровлянского лесничества
959	960	Вдоль территории Боровлянского лесничества
960	961	Вдоль территории Боровлянского лесничества
961	962	Вдоль территории Боровлянского лесничества
962	963	Вдоль территории Боровлянского лесничества
963	964	Вдоль территории Боровлянского лесничества
964	965	Вдоль территории Боровлянского лесничества
965	966	Вдоль территории Боровлянского лесничества
966	967	Вдоль территории Боровлянского лесничества
967	938	Вдоль территории Боровлянского лесничества
		Часть №49
968	969	Вдоль улично-дорожной сети
969	970	Вдоль улично-дорожной сети
970	971	Вдоль улично-дорожной сети
971	972	Вдоль улично-дорожной сети
972	973	Вдоль улично-дорожной сети
973	974	Вдоль улично-дорожной сети
974	975	Вдоль улично-дорожной сети
975	976	Вдоль улично-дорожной сети
976	977	Вдоль улично-дорожной сети
977	978	Вдоль улично-дорожной сети
978	979	Вдоль улично-дорожной сети
979	980	Вдоль улично-дорожной сети
980	981	Вдоль улично-дорожной сети
981	982	Вдоль улично-дорожной сети
982	983	Вдоль улично-дорожной сети
983	984	Вдоль улично-дорожной сети
984	985	Вдоль улично-дорожной сети
985	986	Вдоль улично-дорожной сети
986	987	Вдоль улично-дорожной сети
987	988	Вдоль улично-дорожной сети
988	989	Вдоль улично-дорожной сети
989	990	Вдоль улично-дорожной сети
990	991	Вдоль улично-дорожной сети
991	968	Вдоль улично-дорожной сети
		Часть №50
992	993	Вдоль улично-дорожной сети

Прохождение границы		Описание прохождения границы
от точки	до точки	
993	994	Вдоль улично-дорожной сети
994	995	Вдоль улично-дорожной сети
995	996	Вдоль улично-дорожной сети
996	997	Вдоль улично-дорожной сети
997	998	Вдоль улично-дорожной сети
998	999	Вдоль улично-дорожной сети
999	1000	Вдоль улично-дорожной сети
1000	1001	Вдоль улично-дорожной сети
1001	1002	Вдоль улично-дорожной сети
1002	1003	Вдоль улично-дорожной сети
1003	1004	Вдоль улично-дорожной сети
1004	1005	Вдоль улично-дорожной сети
1005	1006	Вдоль улично-дорожной сети
1006	1007	Вдоль улично-дорожной сети
1007	1008	Вдоль улично-дорожной сети
1008	1009	Вдоль улично-дорожной сети
1009	1010	Вдоль улично-дорожной сети
1010	1011	Вдоль улично-дорожной сети
1011	1012	Вдоль улично-дорожной сети
1012	1013	Вдоль улично-дорожной сети
1013	1014	Вдоль улично-дорожной сети
1014	1015	Вдоль улично-дорожной сети
1015	1016	Вдоль улично-дорожной сети
1016	1017	Вдоль территории Боровлянского лесничества
1017	1018	Вдоль территории Боровлянского лесничества
1018	1019	Вдоль территории Боровлянского лесничества
1019	1020	Вдоль территории Боровлянского лесничества
1020	1021	Вдоль территории Боровлянского лесничества
1021	1022	Вдоль территории Боровлянского лесничества
1022	1023	Вдоль территории Боровлянского лесничества
1023	1024	Вдоль территории Боровлянского лесничества
1024	1025	Вдоль территории Боровлянского лесничества
1025	1026	Вдоль территории Боровлянского лесничества
1026	1027	Вдоль территории Боровлянского лесничества
1027	1028	Вдоль территории Боровлянского лесничества
1028	1029	Вдоль территории Боровлянского лесничества
1029	1030	Вдоль территории Боровлянского лесничества
1030	1031	Вдоль территории Боровлянского лесничества
1031	1032	Вдоль территории Боровлянского лесничества
1032	1033	Вдоль территории Боровлянского лесничества
1033	1034	Вдоль территории Боровлянского лесничества
1034	1035	Вдоль улично-дорожной сети
1035	1036	Вдоль улично-дорожной сети
1036	1037	Вдоль улично-дорожной сети
1037	1038	Вдоль улично-дорожной сети
1038	1039	Вдоль улично-дорожной сети
1039	1040	Вдоль улично-дорожной сети
1040	1041	Вдоль улично-дорожной сети
1041	1042	Вдоль улично-дорожной сети
1042	992	Вдоль улично-дорожной сети
		Часть №51
1043	1044	Вдоль улично-дорожной сети
1044	1045	Вдоль улично-дорожной сети
1045	1046	Вдоль улично-дорожной сети
1046	1047	Вдоль улично-дорожной сети
1047	1048	Вдоль улично-дорожной сети
1048	1049	Вдоль улично-дорожной сети
1049	1050	Вдоль улично-дорожной сети

ОПИСАНИЕ МЕСТОПОЛОЖЕНИЯ ГРАНИЦ

**Зона делового, общественного и коммерческого назначения Южаковского сельсовета
Троицкого района Алтайского края (О1)**

(наименование объекта, местоположение границ которого описано (далее объект))

Сведения об объекте

№ п/п	Характеристики объекта	Описание характеристик
1	Местоположение объекта	Алтайский край, Троицкий район, Южаковский сельсовет, с. Южаково, п. Многоозерный
2	Площадь объекта +/- величина погрешности определения площадь (Р +/- Дельта Р)	62089 кв.м.±872 кв.м.
3	Иные характеристики объекта	<p>На основании Решения Троицкого районного Совета депутатов Алтайского края №56 от 19.09.2023 г «О решении Троицкого районного Совета депутатов Алтайского края «Об утверждении Правил землепользования и застройки части территории муниципального образования Южаковский сельсовет Троицкого района Алтайского края»:</p> <p>Основные виды разрешенного использования земельных участков (предельные размеры земельных участков):</p> <ul style="list-style-type: none"> - Коммунальное обслуживание (min – не установлены, max – не установлены); - Социальное обслуживание (min – 200 кв.м., max – 10000 кв.м.); - Оказание услуг связи (min – 200 кв.м., max – 10000 кв.м.); - Бытовое обслуживание (min – 200 кв.м., max – 10000 кв.м.); - здравоохранение (min – 200 кв.м., max – 10000 кв.м.); - Образование и просвещение (min – 200 кв.м., max – 50000 кв.м.); - Объекты культурно-досуговой деятельности (min – 200 кв.м., max – 10000 кв.м.); - Общественное управление (min – 200 кв.м., max – 10000 кв.м.); - Обеспечение научной деятельности (min – 200 кв.м., max – 10000 кв.м.); - Амбулаторное ветеринарное обслуживание (min – 200 кв.м., max – 10000 кв.м.); - Деловое управление (min – 200 кв.м., max – 10000 кв.м.); - Магазины (min – 200 кв.м., max – 2000 кв.м.); - Банковская и страховая деятельность (min – 200 кв.м., max – 10000 кв.м.); - Общественное питание (min – 200 кв.м., max – 10000 кв.м.); - Служебные гаражи (min – 200 кв.м., max – 10000 кв.м.); - Спорт (min – 200 кв.м., max – 10000 кв.м.); - Площадки для занятия спортом (min – 200 кв.м., max – 10000 кв.м.); - Обеспечение внутреннего правопорядка (min – 200 кв.м., max – 10000 кв.м.); - Историко-культурная деятельность (min – не установлены, max – не установлены); - Земельные участки (территории) общего пользования (min – не установлены, max – не установлены). <p>Условно-разрешенные виды использования земельных участков (предельные размеры земельных участков):</p> <ul style="list-style-type: none"> - Религиозное использование (min – 200 кв.м., max – 10000 кв.м.); - Для индивидуального жилищного строительства (min – 500 кв.м., max – 2000 кв.м.); - Для ведения личного подсобного хозяйства (приусадебный земельный участок) (min – 1500 кв.м., max – 4500 кв.м.); - Хранение автотранспорта (min – 10 кв.м., max – 60 кв.м.); - Размещение гаражей для собственных нужд (min – 10 кв.м., max – 60 кв.м.); <p>Вспомогательные виды использования земельных участков:</p> <ul style="list-style-type: none"> - Служебные гаражи; - Коммунальное обслуживание. <p>Разрешенное использование земельных участков, установленное до 24.12.2014, действительно вне зависимости от его соответствия Классификатору видов разрешенного использования (п. 11 ст. 34 Закона № 171-ФЗ).</p>

ОПИСАНИЕ МЕСТОПОЛОЖЕНИЯ ГРАНИЦ

**Зона делового, общественного и коммерческого назначения Южаковского сельсовета
Троицкого района Алтайского края (О1)**

(наименование объекта)

Сведения о местоположении границ объекта

1. Система координат **МСК-22, зона 3**

2. Сведения о характерных точках границ объекта

Обозначение характерных точек границ	Координаты, м		Метод определения координат характерной точки	Средняя квадратическая погрешность положения характерной точки (M _t), м	Описание обозначения точки на местности (при наличии)
	X	Y			
-	-	-	-	-	-
-	-	-	-	-	-

3. Сведения о характерных точках части (частей) границы объекта

Обозначение характерных точек части границы	Координаты, м		Метод определения координат характерной точки	Средняя квадратическая погрешность положения характерной точки (M _t), м	Описание обозначения точки на местности (при наличии)
	X	Y			
			с. Южаково		
Часть №1					
1	539115,67	3232502,88	Геодезический метод	0,10	-
2	539126,11	3232509,33	Геодезический метод	0,10	-
3	539120,58	3232518,27	Геодезический метод	0,10	-
4	539110,14	3232511,84	Геодезический метод	0,10	-
1	539115,67	3232502,88	Геодезический метод	0,10	-
			п. Многоозерный		
Часть №2					
5	533211,32	3225685,56	Геодезический метод	0,10	-
6	533206,30	3225648,94	Картометрический метод	1,00	-
7	533222,75	3225644,87	Картометрический метод	1,00	-
8	533232,57	3225672,06	Геодезический метод	0,10	-
5	533211,32	3225685,56	Геодезический метод	0,10	-
Часть №3					
9	533217,58	3225731,71	Картометрический метод	1,00	-
10	533201,59	3225743,28	Картометрический метод	1,00	-
11	533186,84	3225752,29	Картометрический метод	1,00	-
12	533173,42	3225759,89	Картометрический метод	1,00	-
13	533173,54	3225750,84	Картометрический метод	1,00	-
14	533178,38	3225743,47	Геодезический метод	0,10	-
15	533180,76	3225733,84	Геодезический метод	0,10	-
16	533182,26	3225733,18	Геодезический метод	0,10	-
17	533181,89	3225732,34	Геодезический метод	0,10	-
18	533188,66	3225729,38	Геодезический метод	0,10	-
19	533190,22	3225727,78	Геодезический метод	0,10	-
20	533199,79	3225717,52	Картометрический метод	1,00	-
9	533217,58	3225731,71	Картометрический метод	1,00	-
Часть №4					
21	533267,30	3226117,27	Геодезический метод	0,30	-
22	533285,78	3226154,76	Геодезический метод	0,30	-
23	533294,90	3226173,33	Геодезический метод	0,30	-
24	533323,09	3226228,32	Картометрический метод	1,00	-
25	533250,96	3226262,34	Картометрический метод	1,00	-
26	533215,85	3226195,34	Геодезический метод	0,30	-
27	533193,41	3226153,81	Картометрический метод	1,00	-

ОПИСАНИЕ МЕСТОПОЛОЖЕНИЯ ГРАНИЦ

**Зона делового, общественного и коммерческого назначения Южаковского сельсовета
Троицкого района Алтайского края (О1)**

(наименование объекта)

Сведения о местоположении границ объекта

3. Сведения о характерных точках части (частей) границы объекта

Обозначение характерных точек части границы	Координаты, м		Метод определения координат характерной точки	Средняя квадратическая погрешность положения характерной точки (M _t), м	Описание обозначения точки на местности (при наличии)
	X	Y			
28	533199,84	3226150,93	Геодезический метод	0,30	-
21	533267,30	3226117,27	Геодезический метод	0,30	-
Часть №5					
29	533347,19	3226238,56	Геодезический метод	0,30	-
30	533357,40	3226265,23	Геодезический метод	0,30	-
31	533360,98	3226267,51	Геодезический метод	0,30	-
32	533366,07	3226277,73	Геодезический метод	0,30	-
33	533365,42	3226289,94	Геодезический метод	0,30	-
34	533373,43	3226311,81	Геодезический метод	0,30	-
35	533345,08	3226325,63	Геодезический метод	0,30	-
36	533309,24	3226339,73	Картометрический метод	1,00	-
37	533264,33	3226278,27	Картометрический метод	1,00	-
38	533312,42	3226256,62	Геодезический метод	0,30	-
29	533347,19	3226238,56	Геодезический метод	0,30	-
Часть №6					
39	533054,02	3226080,28	Картометрический метод	1,00	-
40	533064,01	3226101,03	Картометрический метод	1,00	-
41	533058,29	3226114,18	Картометрический метод	1,00	-
42	533044,98	3226119,13	Картометрический метод	1,00	-
43	533016,54	3226102,52	Картометрический метод	1,00	-
39	533054,02	3226080,28	Картометрический метод	1,00	-
Часть №7					
44	533084,89	3226146,37	Картометрический метод	1,00	-
45	533100,22	3226177,87	Картометрический метод	1,00	-
46	533103,16	3226191,30	Картометрический метод	1,00	-
47	533104,39	3226203,64	Картометрический метод	1,00	-
48	533048,11	3226252,19	Картометрический метод	1,00	-
49	532969,42	3226300,41	Картометрический метод	1,00	-
50	532947,93	3226220,22	Геодезический метод	0,10	-
51	532957,07	3226184,93	Геодезический метод	0,10	-
52	532959,86	3226169,95	Геодезический метод	0,10	-
53	532961,32	3226143,10	Геодезический метод	0,10	-
54	532976,57	3226129,64	Картометрический метод	1,00	-
55	532989,61	3226158,26	Картометрический метод	1,00	-
56	533018,23	3226178,40	Картометрический метод	1,00	-
57	533031,69	3226172,17	Картометрический метод	1,00	-
58	533034,66	3226169,39	Картометрический метод	1,00	-
59	533035,90	3226168,60	Картометрический метод	1,00	-
60	533035,55	3226167,97	Картометрический метод	1,00	-
61	533039,05	3226165,99	Картометрический метод	1,00	-
62	533038,36	3226164,77	Картометрический метод	1,00	-
63	533045,35	3226160,85	Картометрический метод	1,00	-
64	533048,11	3226165,45	Картометрический метод	1,00	-
65	533063,47	3226157,07	Картометрический метод	1,00	-
44	533084,89	3226146,37	Картометрический метод	1,00	-
Часть №8					
66	532997,79	3226308,96	Картометрический метод	1,00	-

ОПИСАНИЕ МЕСТОПОЛОЖЕНИЯ ГРАНИЦ

**Зона делового, общественного и коммерческого назначения Южаковского сельсовета
Троицкого района Алтайского края (О1)**

(наименование объекта)

Сведения о местоположении границ объекта

3. Сведения о характерных точках части (частей) границы объекта

Обозначение характерных точек части границы	Координаты, м		Метод определения координат характерной точки	Средняя квадратическая погрешность положения характерной точки (M _t), м	Описание обозначения точки на местности (при наличии)
	X	Y			
67	533029,05	3226357,99	Картометрический метод	1,00	-
68	533010,12	3226369,48	Картометрический метод	1,00	-
69	532982,77	3226329,34	Картометрический метод	1,00	-
66	532997,79	3226308,96	Картометрический метод	1,00	-
Часть №9					
70	532942,71	3226102,90	Геодезический метод	0,10	-
71	532944,03	3226112,90	Геодезический метод	0,10	-
72	532946,30	3226143,26	Геодезический метод	0,10	-
73	532944,94	3226168,16	Геодезический метод	0,10	-
74	532942,43	3226181,67	Геодезический метод	0,10	-
75	532933,38	3226216,63	Геодезический метод	0,10	-
76	532922,55	3226262,87	Геодезический метод	0,10	-
77	532917,73	3226279,43	Геодезический метод	0,10	-
78	532911,73	3226296,99	Геодезический метод	0,10	-
79	532884,44	3226288,13	Картометрический метод	1,00	-
80	532862,28	3226245,49	Картометрический метод	1,00	-
81	532847,17	3226194,33	Картометрический метод	1,00	-
82	532879,02	3226176,59	Картометрический метод	1,00	-
83	532883,83	3226096,80	Геодезический метод	0,10	-
70	532942,71	3226102,90	Геодезический метод	0,10	-
Часть №10					
84	532903,80	3226316,42	Геодезический метод	0,10	-
85	532892,03	3226335,92	Геодезический метод	0,10	-
86	532863,88	3226373,54	Геодезический метод	0,10	-
87	532822,31	3226334,64	Картометрический метод	1,00	-
88	532854,85	3226299,08	Картометрический метод	1,00	-
89	532880,19	3226301,30	Картометрический метод	1,00	-
84	532903,80	3226316,42	Геодезический метод	0,10	-
Часть №11					
90	532938,99	3226329,78	Картометрический метод	1,00	-
91	533022,43	3226406,81	Картометрический метод	1,00	-
92	532950,08	3226471,93	Картометрический метод	1,00	-
93	532921,50	3226343,13	Картометрический метод	1,00	-
90	532938,99	3226329,78	Картометрический метод	1,00	-
Часть №12					
94	533086,87	3227181,39	Картометрический метод	1,00	-
95	533112,33	3227212,43	Картометрический метод	5,00	-
96	533102,67	3227223,64	Картометрический метод	5,00	-
97	533093,22	3227244,64	Картометрический метод	5,00	-
98	533094,38	3227271,02	Картометрический метод	5,00	-
99	533106,21	3227286,66	Картометрический метод	5,00	-
100	533088,17	3227300,50	Картометрический метод	1,00	-
101	533041,47	3227238,76	Картометрический метод	1,00	-
102	533038,04	3227226,72	Картометрический метод	1,00	-
103	533037,62	3227212,15	Картометрический метод	1,00	-
94	533086,87	3227181,39	Картометрический метод	1,00	-

ОПИСАНИЕ МЕСТОПОЛОЖЕНИЯ ГРАНИЦ
ЗОНА ДЕЛОВОГО, ОБЩЕСТВЕННОГО И КОММЕРЧЕСКОГО НАЗНАЧЕНИЯ ЮЖАКОВСКОГО СЕЛЬСОВЕТА ТРОИЦКОГО РАЙОНА АЛТАЙСКОГО КРАЯ (О1)

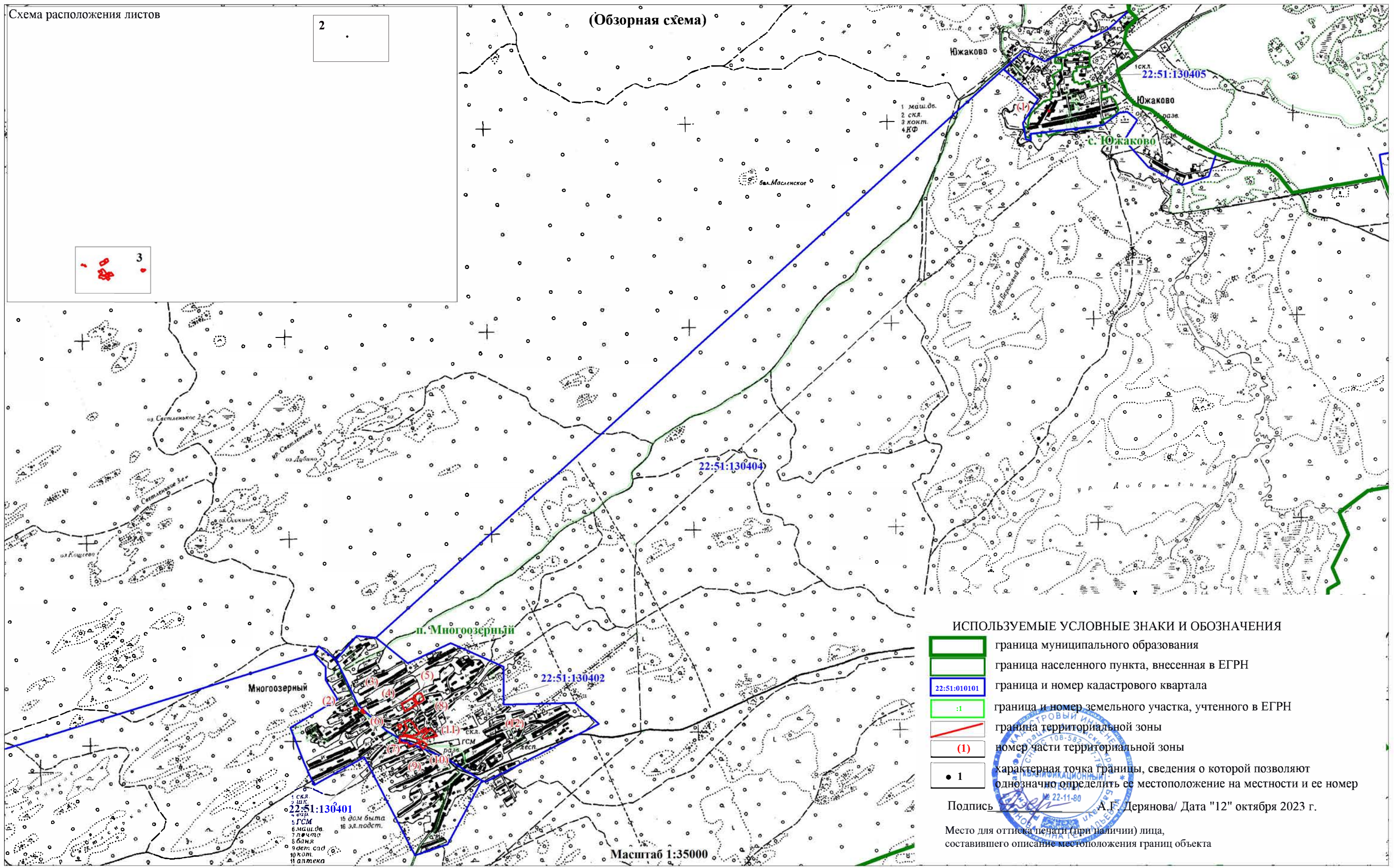
(наименование объекта)
План границ объекта

Лист 1/3

Схема расположения листов

2

(Обзорная схема)



ИСПОЛЪЗУЕМЫЕ УСЛОВНЫЕ ЗНАКИ И ОБОЗНАЧЕНИЯ

- граница муниципального образования
- граница населенного пункта, внесенная в ЕГРН
- граница и номер кадастрового квартала
- граница и номер земельного участка, учтенного в ЕГРН
- граница территориальной зоны
- номер части территориальной зоны
- характерная точка границы, сведения о которой позволяют однозначно определить ее местоположение на местности и ее номер

Подпись А.Г. Дерянова/ Дата "12" октября 2023 г.

Место для оттиска печати (при наличии) лица,
составившего описание местоположения границ объекта








Масштаб 1:35000

ОПИСАНИЕ МЕСТОПОЛОЖЕНИЯ ГРАНИЦ
ЗОНА ДЕЛОВОГО, ОБЩЕСТВЕННОГО И КОММЕРЧЕСКОГО НАЗНАЧЕНИЯ ЮЖАКОВСКОГО СЕЛЬСОВЕТА ТРОИЦКОГО РАЙОНА АЛТАЙСКОГО КРАЯ (01)

(наименование объекта)
План границ объекта

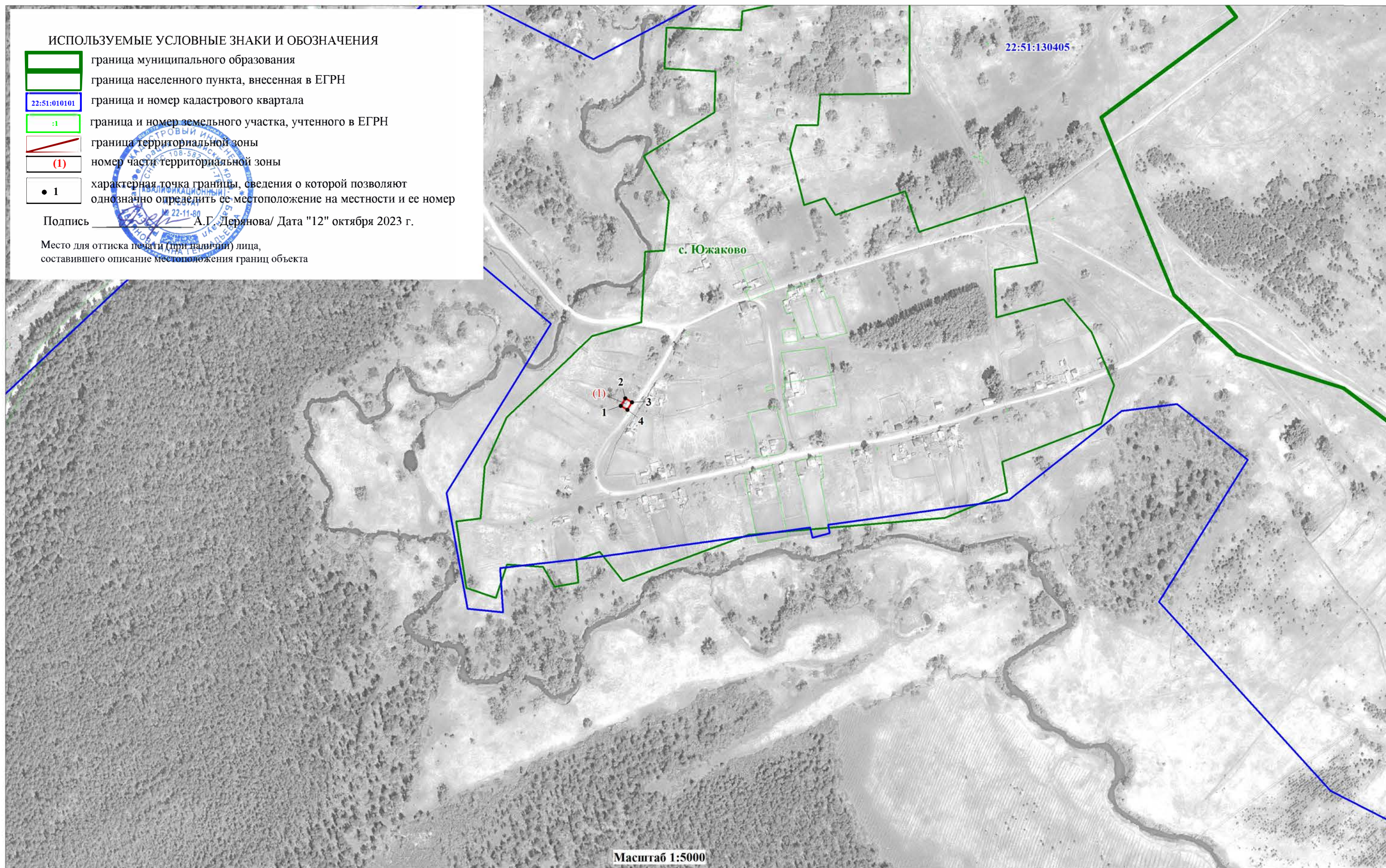
Лист 2/3

ИСПОЛЬЗУЕМЫЕ УСЛОВНЫЕ ЗНАКИ И ОБОЗНАЧЕНИЯ

-  граница муниципального образования
-  граница населенного пункта, внесенная в ЕГРН
-  граница и номер кадастрового квартала
-  граница и номер земельного участка, учтенного в ЕГРН
-  граница территориальной зоны
-  номер части территориальной зоны
-  характерная точка границы, сведения о которой позволяют однозначно определить ее местоположение на местности и ее номер

Подпись _____ А.Г. Дерянова/ Дата "12" октября 2023 г.

Место для оттиска печати (при наличии) лица,
составившего описание местоположения границ объекта

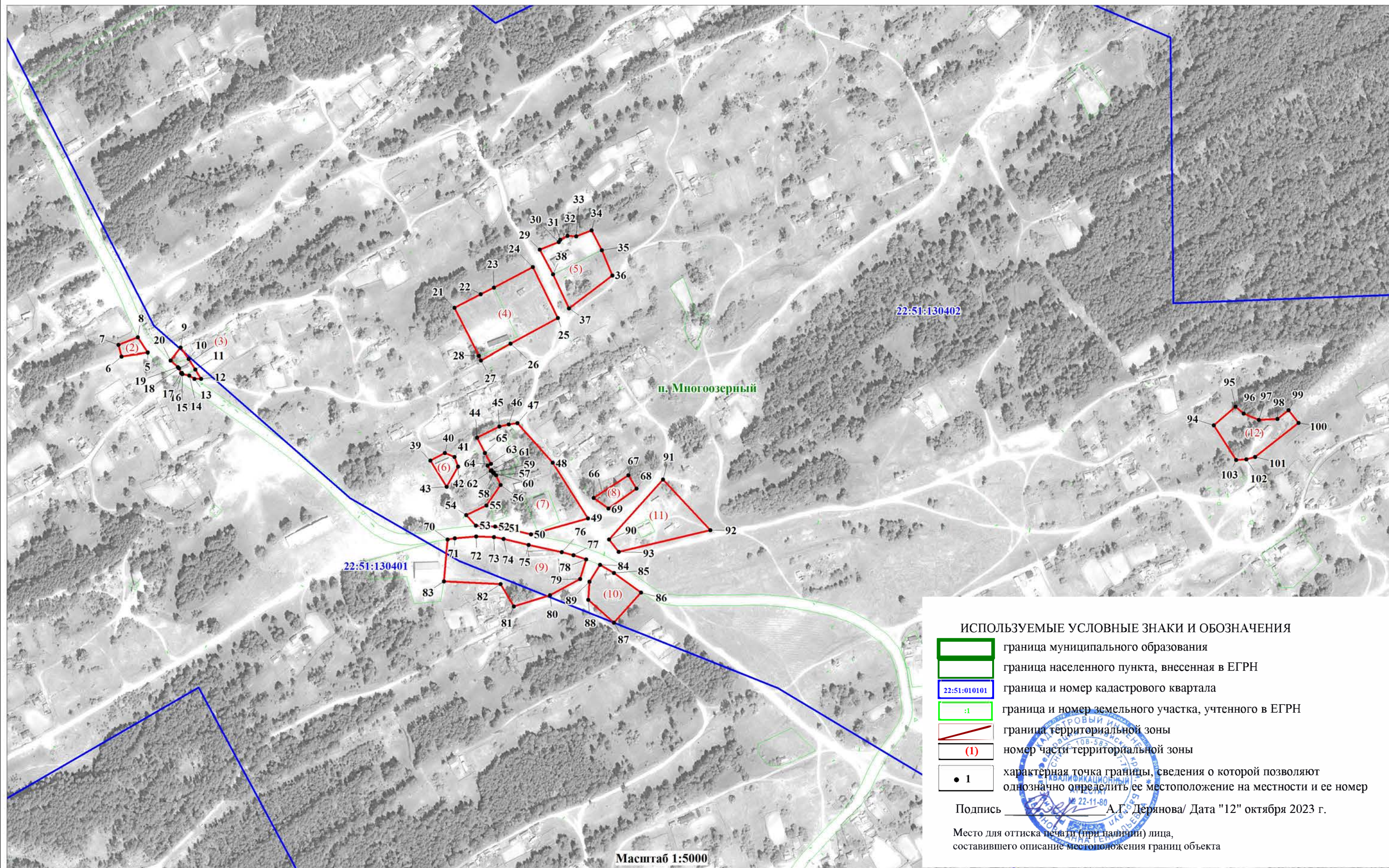


Масштаб 1:5000

ОПИСАНИЕ МЕСТОПОЛОЖЕНИЯ ГРАНИЦ
ЗОНА ДЕЛОВОГО, ОБЩЕСТВЕННОГО И КОММЕРЧЕСКОГО НАЗНАЧЕНИЯ ЮЖАКОВСКОГО СЕЛЬСОВЕТА ТРОИЦКОГО РАЙОНА АЛТАЙСКОГО КРАЯ (О1)

(наименование объекта)
План границ объекта

Лист 3/3



ИСПОЛЬЗУЕМЫЕ УСЛОВНЫЕ ЗНАКИ И ОБОЗНАЧЕНИЯ

- граница муниципального образования
- граница населенного пункта, внесенная в ЕГРН
- граница и номер кадастрового квартала
- граница и номер земельного участка, учтенного в ЕГРН
- граница территориальной зоны
- номер части территориальной зоны
- характерная точка границы, сведения о которой позволяют однозначно определить ее местоположение на местности и ее номер

Подпись _____ А.Г. Дерянова / Дата "12" октября 2023 г.

Место для оттиска печати (при наличии) лица, составившего описание местоположения границ объекта

Прохождение границы		Описание прохождения границы
от точки	до точки	
		с. Южаково
		Часть №1
1	2	По застроенной территории
2	3	По застроенной территории
3	4	Вдоль улично-дорожной сети
4	1	По застроенной территории
		п. Многоозерный
		Часть №2
5	6	Вдоль улично-дорожной сети
6	7	По застроенной территории
7	8	По застроенной территории
8	5	Вдоль улично-дорожной сети
		Часть №3
9	10	По застроенной территории
10	11	По застроенной территории
11	12	По застроенной территории
12	13	Вдоль улично-дорожной сети
13	14	Вдоль улично-дорожной сети
14	15	Вдоль улично-дорожной сети
15	16	Вдоль улично-дорожной сети
16	17	Вдоль улично-дорожной сети
17	18	Вдоль улично-дорожной сети
18	19	Вдоль улично-дорожной сети
19	20	Вдоль улично-дорожной сети
20	9	Вдоль улично-дорожной сети
		Часть №4
21	22	По застроенной территории
22	23	По застроенной территории
23	24	По застроенной территории
24	25	Вдоль улично-дорожной сети
25	26	Вдоль улично-дорожной сети
26	27	По застроенной территории
27	28	По застроенной территории
28	21	По застроенной территории
		Часть №5
29	30	По застроенной территории
30	31	По застроенной территории
31	32	По застроенной территории
32	33	По застроенной территории
33	34	По застроенной территории
34	35	По застроенной территории
35	36	По застроенной территории
36	37	Вдоль улично-дорожной сети
37	38	Вдоль улично-дорожной сети
38	29	Вдоль улично-дорожной сети
		Часть №6
39	40	Вдоль улично-дорожной сети
40	41	Вдоль улично-дорожной сети
41	42	Вдоль улично-дорожной сети
42	43	Вдоль улично-дорожной сети
43	39	Вдоль улично-дорожной сети
		Часть №7
44	45	Вдоль улично-дорожной сети
45	46	Вдоль улично-дорожной сети
46	47	Вдоль улично-дорожной сети
47	48	Вдоль улично-дорожной сети
48	49	Вдоль улично-дорожной сети

Прохождение границы		Описание прохождения границы
от точки	до точки	
49	50	Вдоль улично-дорожной сети
50	51	Вдоль улично-дорожной сети
51	52	Вдоль улично-дорожной сети
52	53	Вдоль улично-дорожной сети
53	54	Вдоль улично-дорожной сети
54	55	По застроенной территории
55	56	По застроенной территории
56	57	По застроенной территории
57	58	По застроенной территории
58	59	По застроенной территории
59	60	По застроенной территории
60	61	По застроенной территории
61	62	По застроенной территории
62	63	По застроенной территории
63	64	По застроенной территории
64	65	По застроенной территории
65	44	По застроенной территории
		Часть №8
66	67	По застроенной территории
67	68	По застроенной территории
68	69	Вдоль улично-дорожной сети
69	66	Вдоль улично-дорожной сети
		Часть №9
70	71	Вдоль улично-дорожной сети
71	72	Вдоль улично-дорожной сети
72	73	Вдоль улично-дорожной сети
73	74	Вдоль улично-дорожной сети
74	75	Вдоль улично-дорожной сети
75	76	Вдоль улично-дорожной сети
76	77	Вдоль улично-дорожной сети
77	78	Вдоль улично-дорожной сети
78	79	Вдоль улично-дорожной сети
79	80	Вдоль улично-дорожной сети
80	81	Вдоль улично-дорожной сети
81	82	По застроенной территории
82	83	По застроенной территории
83	70	По застроенной территории
		Часть №10
84	85	Вдоль улично-дорожной сети
85	86	Вдоль улично-дорожной сети
86	87	По застроенной территории
87	88	Вдоль улично-дорожной сети
88	89	Вдоль улично-дорожной сети
89	84	Вдоль улично-дорожной сети
		Часть №11
90	91	Вдоль улично-дорожной сети
91	92	Вдоль улично-дорожной сети
92	93	Вдоль улично-дорожной сети
93	90	Вдоль улично-дорожной сети
		Часть №12
94	95	Вдоль улично-дорожной сети
95	96	Вдоль территории Боровлянского лесничества
96	97	Вдоль территории Боровлянского лесничества
97	98	Вдоль территории Боровлянского лесничества
98	99	Вдоль территории Боровлянского лесничества
99	100	По застроенной территории
100	101	По застроенной территории

Прохождение границы		Описание прохождения границы
от точки	до точки	
101	102	Вдоль улично-дорожной сети
102	103	По застроенной территории
103	94	По застроенной территории

ОПИСАНИЕ МЕСТОПОЛОЖЕНИЯ ГРАНИЦ

Производственная зона Южаковского сельсовета Троицкого района Алтайского края (П1)

(наименование объекта, местоположение границ которого описано (далее объект))

Сведения об объекте

№ п/п	Характеристики объекта	Описание характеристик
1	Местоположение объекта	Алтайский край, Троицкий район, Южаковский сельсовет, п. Многоозерный
2	Площадь объекта +/- величина погрешности определения площадь (Р +/- Дельта Р)	53761 кв.м.±812кв.м.
3	Иные характеристики объекта	<p>На основании Решения Троицкого районного Совета депутатов Алтайского края №56 от 19.09.2023 г «О решении Троицкого районного Совета депутатов Алтайского края «Об утверждении Правил землепользования и застройки части территории муниципального образования Южаковский сельсовет Троицкого района Алтайского края»:</p> <p>Основные виды разрешенного использования земельных участков (предельные размеры земельных участков):</p> <ul style="list-style-type: none"> - Пищевая промышленность (min – 200 кв.м., max – 30000 кв.м.); - Строительная промышленность (min – 200 кв.м., max – 30000 кв.м.); - Склад (min – 200 кв.м., max – 30000 кв.м.); - Складские площадки (min – 200 кв.м., max – 30000 кв.м.); - Служебные гаражи (min – 200 кв.м., max – 30000 кв.м.); - Ремонт автомобилей (min – 200 кв.м., max – 30000 кв.м.); - Хранение и переработка сельскохозяйственной продукции (min – 200 кв.м., max – 30000 кв.м.); - Обеспечение сельскохозяйственного производства (min – 200 кв.м., max – 30000 кв.м.); - Коммунальное обслуживание (min – не установлены, max – не установлены); - Использование лесов (min – не установлены, max – не установлены). <p>Условно-разрешенные виды использования земельных участков (предельные размеры земельных участков):</p> <ul style="list-style-type: none"> - Связь (min – не установлены, max – не установлены). <p>Вспомогательные виды использования земельных участков: не установлены.</p> <p>Разрешенное использование земельных участков, установленное до 24.12.2014, действительно вне зависимости от его соответствия Классификатору видов разрешенного использования (п. 11 ст. 34 Закона № 171-ФЗ).</p>

ОПИСАНИЕ МЕСТОПОЛОЖЕНИЯ ГРАНИЦ

Производственная зона Южаковского сельсовета Троицкого района Алтайского края (П1)

(наименование объекта)

Сведения о местоположении границ объекта

1. Система координат МСК-22, зона 3

2. Сведения о характерных точках границ объекта

Обозначение характерных точек границ	Координаты, м		Метод определения координат характерной точки	Средняя квадратическая погрешность положения характерной точки (M _t), м	Описание обозначения точки на местности (при наличии)
	X	Y			
-	-	-	-	-	-
-	-	-	-	-	-

3. Сведения о характерных точках части (частей) границы объекта

Обозначение характерных точек части границы	Координаты, м		Метод определения координат характерной точки	Средняя квадратическая погрешность положения характерной точки (M _t), м	Описание обозначения точки на местности (при наличии)
	X	Y			
Часть №1					
1	532882,95	3225654,69	Геодезический метод	0,3	-
2	532891,80	3225659,35	Геодезический метод	0,3	-
3	532887,14	3225668,19	Геодезический метод	0,3	-
4	532878,29	3225663,53	Геодезический метод	0,3	-
1	532882,95	3225654,69	Геодезический метод	0,3	-
Часть №2					
5	532944,17	3225815,61	Картометрический метод	1,0	-
6	533022,66	3225927,79	Геодезический метод	0,1	-
7	532996,97	3225952,54	Геодезический метод	0,1	-
8	532977,01	3225970,85	Геодезический метод	0,1	-
9	532966,43	3225981,62	Геодезический метод	0,1	-
10	532952,04	3225998,25	Геодезический метод	0,1	-
11	532873,94	3225862,37	Картометрический метод	1,0	-
5	532944,17	3225815,61	Картометрический метод	1,0	-
Часть №3					
12	532912,15	3225982,38	Геодезический метод	0,1	-
13	532941,02	3226090,08	Геодезический метод	0,1	-
14	532942,71	3226102,90	Геодезический метод	0,1	-
15	532883,83	3226096,80	Геодезический метод	0,1	-
16	532855,83	3226092,00	Геодезический метод	0,1	-
17	532853,07	3226054,14	Геодезический метод	0,1	-
18	532891,52	3226044,29	Геодезический метод	0,1	-
19	532887,38	3225993,15	Геодезический метод	0,1	-
12	532912,15	3225982,38	Геодезический метод	0,1	-
Часть №4					
20	532841,94	3226643,47	Геодезический метод	0,1	-
21	532849,27	3226610,89	Геодезический метод	0,1	-
22	532855,09	3226583,32	Геодезический метод	0,1	-
23	532905,29	3226560,34	Картометрический метод	1,0	-
24	532941,15	3226662,14	Картометрический метод	1,0	-
25	532865,18	3226693,10	Картометрический метод	1,0	-
20	532841,94	3226643,47	Геодезический метод	0,1	-
Часть №5					
26	533142,68	3227815,74	Картометрический метод	5,0	-
27	533046,96	3227874,95	Картометрический метод	1,0	-

ОПИСАНИЕ МЕСТОПОЛОЖЕНИЯ ГРАНИЦ

Производственная зона Южаковского сельсовета Троицкого района Алтайского края (П1)

(наименование объекта)

Сведения о местоположении границ объекта

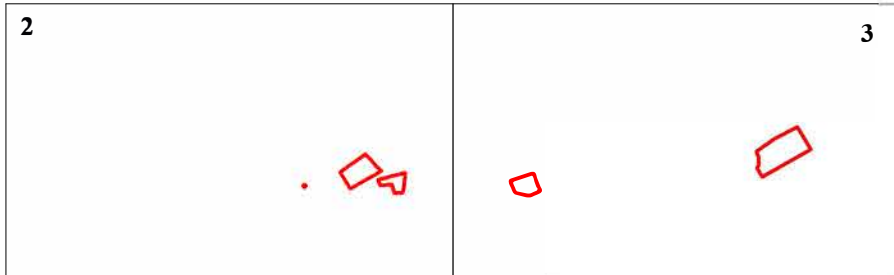
3. Сведения о характерных точках части (частей) границы объекта

Обозначение характерных точек части границы	Координаты, м		Метод определения координат характерной точки	Средняя квадратическая погрешность положения характерной точки (M _t), м	Описание обозначения точки на местности (при наличии)
	X	Y			
28	532925,45	3227660,58	Картометрический метод	1,0	-
29	532964,12	3227638,99	Картометрический метод	1,0	-
30	532980,18	3227646,63	Картометрический метод	1,0	-
31	533006,03	3227648,40	Картометрический метод	1,0	-
32	533036,45	3227635,94	Картометрический метод	1,0	-
33	533093,33	3227718,46	Картометрический метод	1,0	-
26	533142,68	3227815,74	Картометрический метод	5,0	-

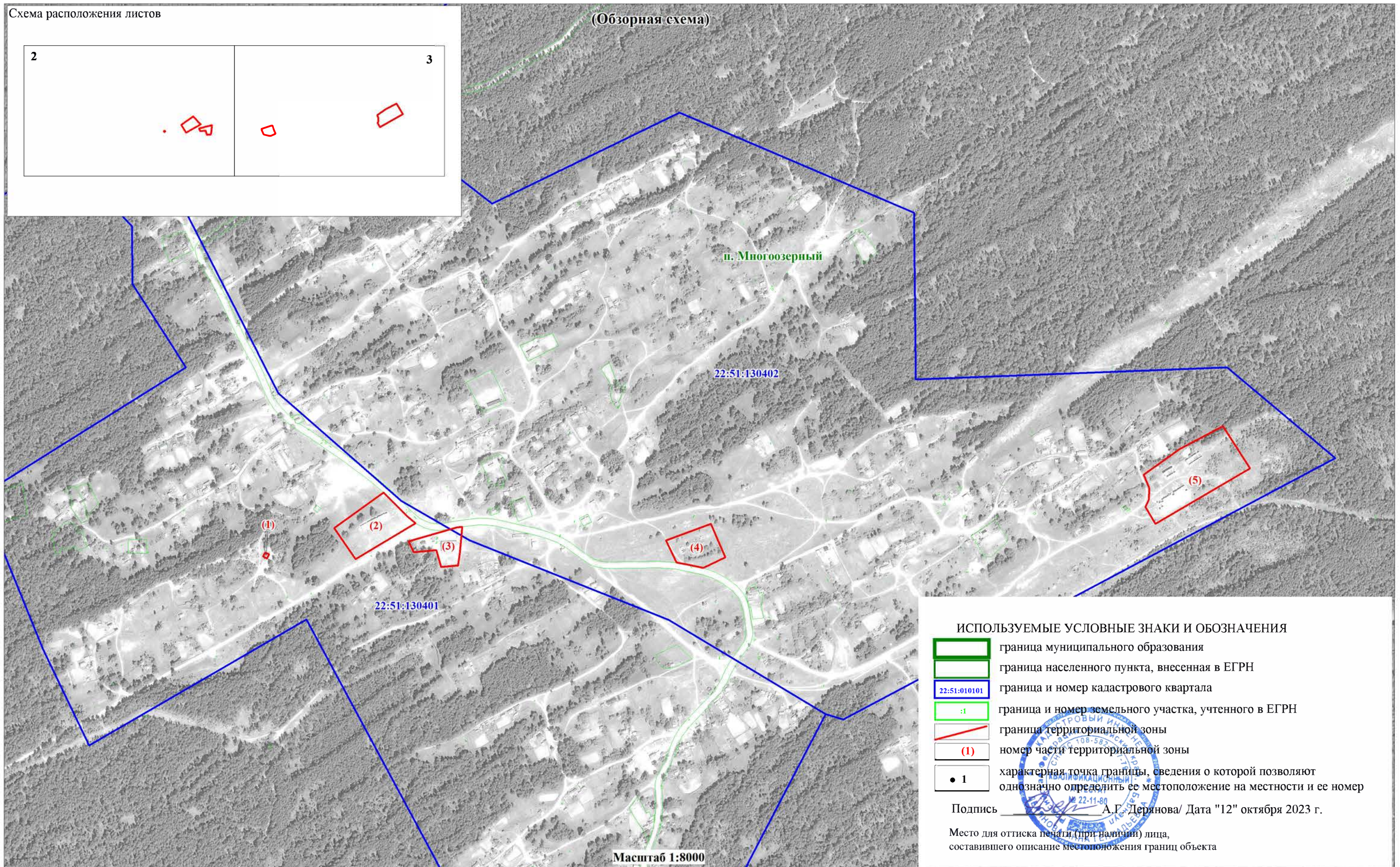
ОПИСАНИЕ МЕСТОПОЛОЖЕНИЯ ГРАНИЦ
ПРОИЗВОДСТВЕННАЯ ЗОНА ЮЖАКОВСКОГО СЕЛЬСОВЕТА ТРОИЦКОГО РАЙОНА АЛТАЙСКОГО КРАЯ (П1)

(наименование объекта)
План границ объекта

Схема расположения листов



(Обзорная схема)



ИСПОЛЬЗУЕМЫЕ УСЛОВНЫЕ ЗНАКИ И ОБОЗНАЧЕНИЯ

- граница муниципального образования
- граница населенного пункта, внесенная в ЕГРН
- граница и номер кадастрового квартала
- граница и номер земельного участка, учтенного в ЕГРН
- граница территориальной зоны
- номер части территориальной зоны
- характерная точка границы, сведения о которой позволяют однозначно определить ее местоположение на местности и ее номер

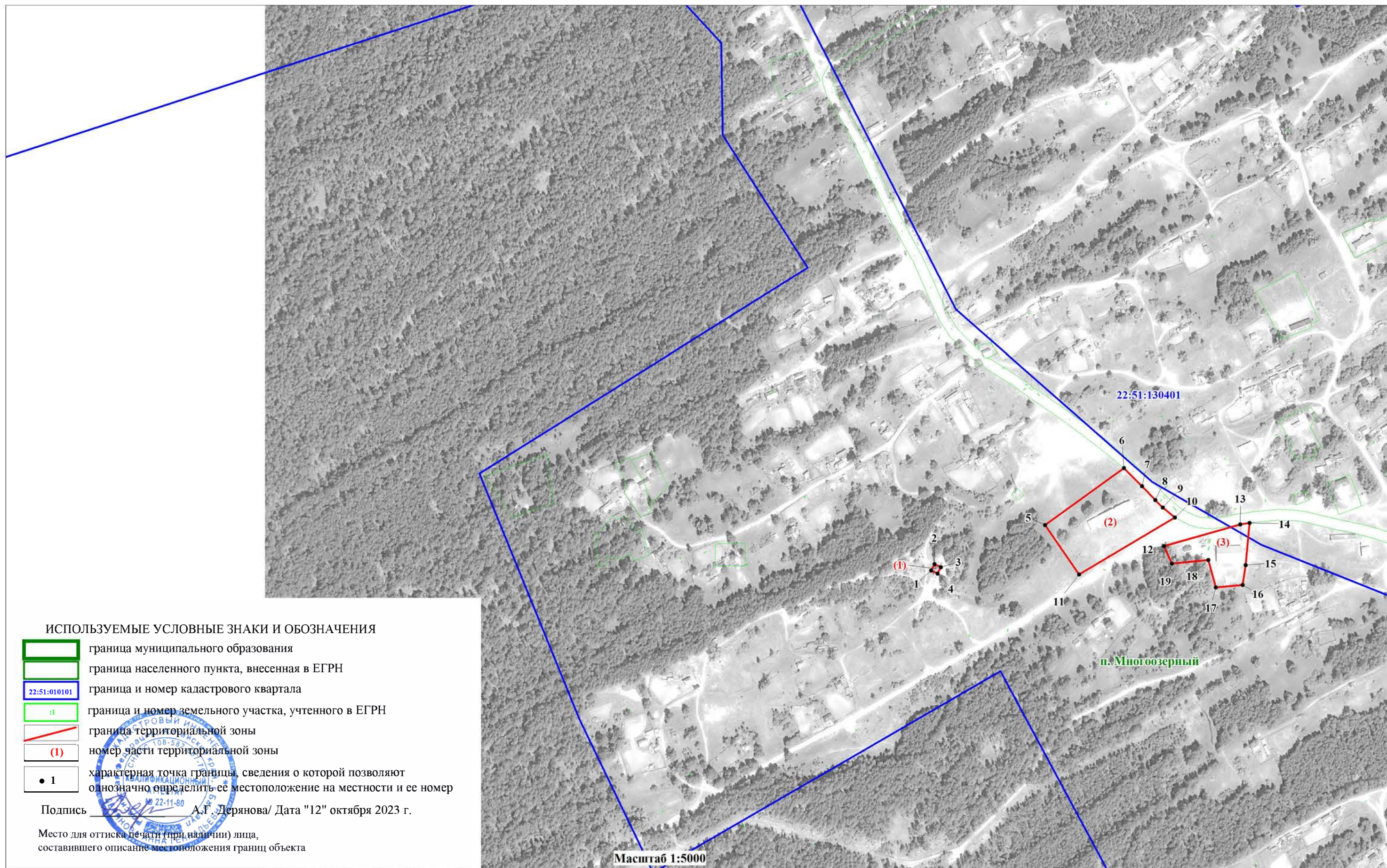
Подпись _____ А.Г. Дерянова / Дата "12" октября 2023 г.

Место для оттиска печати (при наличии) лица,
составившего описание местоположения границ объекта

Масштаб 1:8000

ОПИСАНИЕ МЕСТОПОЛОЖЕНИЯ ГРАНИЦ
ПРОИЗВОДСТВЕННАЯ ЗОНА ЮЖАКОВСКОГО СЕЛЬСОВЕТА ТРОИЦКОГО РАЙОНА АЛТАЙСКОГО КРАЯ (П1)

(наименование объекта)
План границ объекта



ИСПОЛЬЗУЕМЫЕ УСЛОВНЫЕ ЗНАКИ И ОБОЗНАЧЕНИЯ

- граница муниципального образования
- граница населенного пункта, внесенная в ЕГРН
- граница и номер кадастрового квартала
- граница и номер земельного участка, учтенного в ЕГРН
- граница территориальной зоны
- номер части территориальной зоны
- характерная точка границы, сведения о которой позволяют однозначно определить ее местоположение на местности и ее номер

Подпись А.Г. Дерянова/ Дата "12" октября 2023 г.

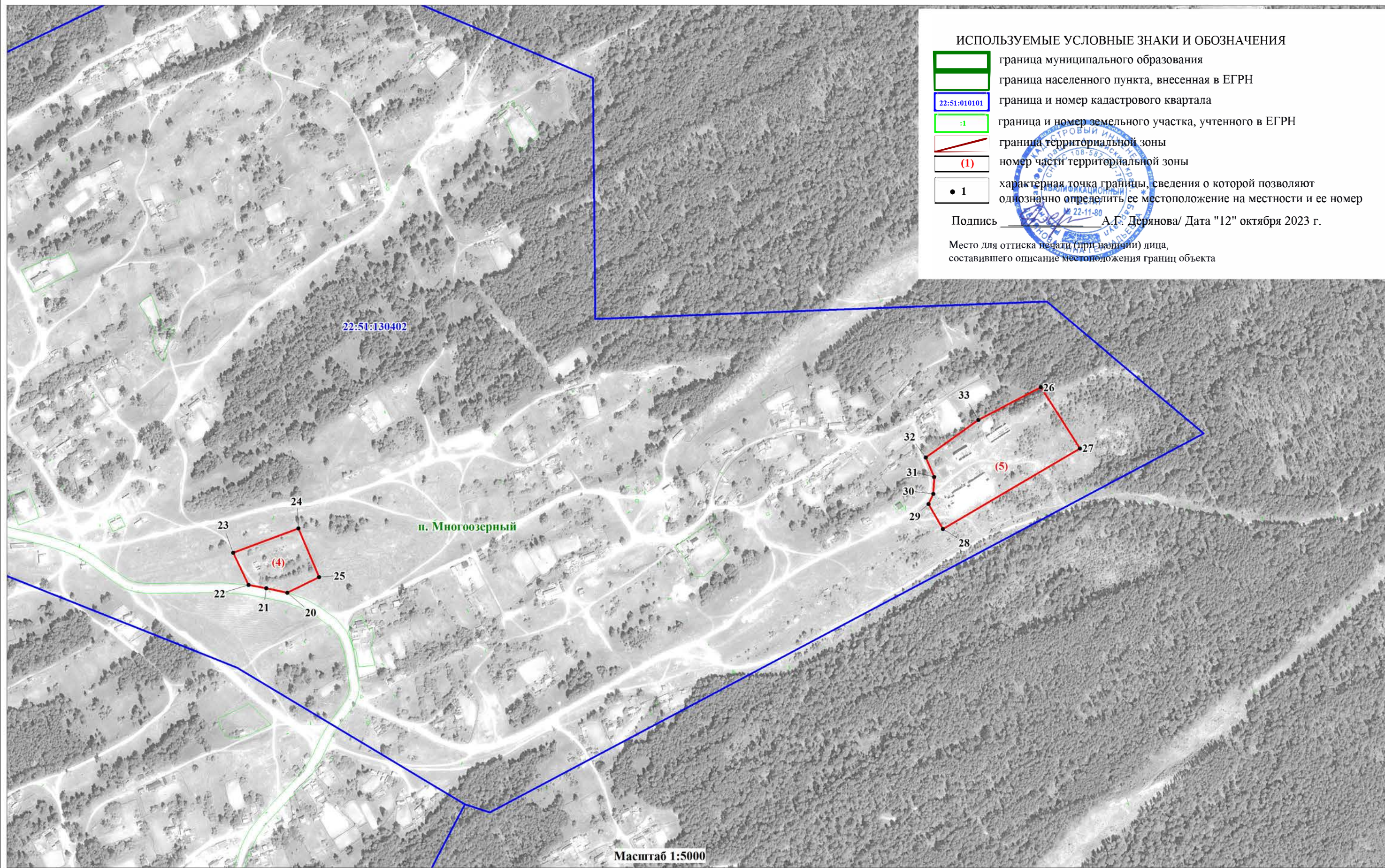
Место для оттиска печати (при наличии) лица,
составившего описание местоположения границ объекта

Масштаб 1:5000

ОПИСАНИЕ МЕСТОПОЛОЖЕНИЯ ГРАНИЦ
ПРОИЗВОДСТВЕННАЯ ЗОНА ЮЖАКОВСКОГО СЕЛЬСОВЕТА ТРОИЦКОГО РАЙОНА АЛТАЙСКОГО КРАЯ (П1)

(наименование объекта)
План границ объекта

Лист 3/3



Прохождение границы		Описание прохождения границы
от точки	до точки	
		Часть №1
1	2	Вдоль улично-дорожной сети
2	3	Вдоль улично-дорожной сети
3	4	Вдоль улично-дорожной сети
4	1	Вдоль улично-дорожной сети
		Часть №2
5	6	Вдоль улично-дорожной сети
6	7	Вдоль улично-дорожной сети
7	8	Вдоль улично-дорожной сети
8	9	Вдоль улично-дорожной сети
9	10	Вдоль улично-дорожной сети
10	11	Вдоль улично-дорожной сети
11	5	Вдоль улично-дорожной сети
		Часть №3
12	13	Вдоль улично-дорожной сети
13	14	Вдоль улично-дорожной сети
14	15	По застроенной территории
15	16	По застроенной территории
16	17	По застроенной территории
17	18	Вдоль улично-дорожной сети
18	19	Вдоль улично-дорожной сети
19	12	Вдоль улично-дорожной сети
		Часть №4
20	21	Вдоль улично-дорожной сети
21	22	Вдоль улично-дорожной сети
22	23	Вдоль улично-дорожной сети
23	24	Вдоль улично-дорожной сети
24	25	Вдоль улично-дорожной сети
25	20	Вдоль улично-дорожной сети
		Часть №5
26	27	Вдоль улично-дорожной сети
27	28	Вдоль улично-дорожной сети
28	29	Вдоль улично-дорожной сети
29	30	Вдоль улично-дорожной сети
30	31	Вдоль улично-дорожной сети
31	32	Вдоль улично-дорожной сети
32	33	По застроенной территории
33	26	По застроенной территории

ОПИСАНИЕ МЕСТОПОЛОЖЕНИЯ ГРАНИЦ

Зона инженерной инфраструктуры Южаковского сельсовета Троицкого района Алтайского края (И)

(наименование объекта, местоположение границ которого описано (далее объект))

Сведения об объекте

№ п/п	Характеристики объекта	Описание характеристик
1	Местоположение объекта	Алтайский край, Троицкий район, Южаковский сельсовет, п. Многоозерный
2	Площадь объекта +/- величина погрешности определения площадь (Р +/- Дельта Р)	11676 кв.м.±378 кв.м.
3	Иные характеристики объекта	<p>На основании Решения Троицкого районного Совета депутатов Алтайского края №56 от 19.09.2023 г «О решении Троицкого районного Совета депутатов Алтайского края «Об утверждении Правил землепользования и застройки части территории муниципального образования Южаковский сельсовет Троицкого района Алтайского края»:</p> <p>Основные виды разрешенного использования земельных участков (предельные размеры земельных участков):</p> <ul style="list-style-type: none">– Коммунальное обслуживание – (min – не установлены, max – не установлены);– Связь – (min – не установлены, max – не установлены);– Трубопроводный транспорт – (min – не установлены, max – не установлены). <p>Условно-разрешенные виды использования земельных участков (предельные размеры земельных участков): не установлены.</p> <p>Вспомогательные виды разрешенного использования земельных участков: не установлены.</p> <p>Разрешенное использование земельных участков, установленное до 24.12.2014, действительно вне зависимости от его соответствия Классификатору видов разрешенного использования (п. 11 ст. 34 Закона № 171-ФЗ).</p>

ОПИСАНИЕ МЕСТОПОЛОЖЕНИЯ ГРАНИЦ

**Зона инженерной инфраструктуры Южаковского сельсовета Троицкого района
Алтайского края (И)**

(наименование объекта)

Сведения о местоположении границ объекта

1. Система координат МСК-22, зона 3

2. Сведения о характерных точках границ объекта

Обозначение характерных точек границ	Координаты, м		Метод определения координат характерной точки	Средняя квадратическая погрешность положения характерной точки (M _t), м	Описание обозначения точки на местности (при наличии)
	X	Y			
-	-	-	-	-	-
-	-	-	-	-	-

3. Сведения о характерных точках части (частей) границы объекта

Обозначение характерных точек части границы	Координаты, м		Метод определения координат характерной точки	Средняя квадратическая погрешность положения характерной точки (M _t), м	Описание обозначения точки на местности (при наличии)
	X	Y			
Часть №1					
1	532987,02	3225769,16	Геодезический метод	0,2	Закрепление отсутствует
2	532996,32	3225776,75	Геодезический метод	0,2	Закрепление отсутствует
3	532988,41	3225786,43	Геодезический метод	0,2	Закрепление отсутствует
4	532979,12	3225778,85	Геодезический метод	0,2	Закрепление отсутствует
1	532987,02	3225769,16	Геодезический метод	0,2	Закрепление отсутствует
Часть №2					
5	533035,59	3226411,85	Картометрический метод	1,0	-
6	533063,26	3226426,02	Картометрический метод	1,0	-
7	533046,22	3226459,26	Картометрический метод	1,0	-
8	533018,56	3226445,08	Картометрический метод	1,0	-
5	533035,59	3226411,85	Картометрический метод	1,0	-
Часть №3					
9	532993,68	3227152,66	Картометрический метод	1,0	-
10	533037,62	3227212,15	Картометрический метод	1,0	-
11	533038,04	3227226,72	Картометрический метод	1,0	-
12	533014,49	3227229,35	Картометрический метод	1,0	-
13	533000,31	3227222,08	Картометрический метод	1,0	-
14	532983,89	3227200,92	Картометрический метод	1,0	-
9	532993,68	3227152,66	Картометрический метод	1,0	-
Часть №4					
15	532982,72	3227155,35	Картометрический метод	1,0	-
16	532978,70	3227189,21	Картометрический метод	1,0	-
17	532975,67	3227209,89	Картометрический метод	1,0	-
18	532994,85	3227225,00	Картометрический метод	1,0	-
19	533019,09	3227255,00	Картометрический метод	1,0	-
20	533007,35	3227263,95	Картометрический метод	1,0	-
21	532983,59	3227269,64	Картометрический метод	1,0	-
22	532941,13	3227230,89	Картометрический метод	1,0	-
23	532922,84	3227243,55	Картометрический метод	1,0	-
24	532925,02	3227194,17	Картометрический метод	1,0	-
25	532930,02	3227183,97	Картометрический метод	1,0	-
15	532982,72	3227155,35	Картометрический метод	1,0	-

ОПИСАНИЕ МЕСТОПОЛОЖЕНИЯ ГРАНИЦ**Зона инженерной инфраструктуры Южаковского сельсовета Троицкого района
Алтайского края (И)**

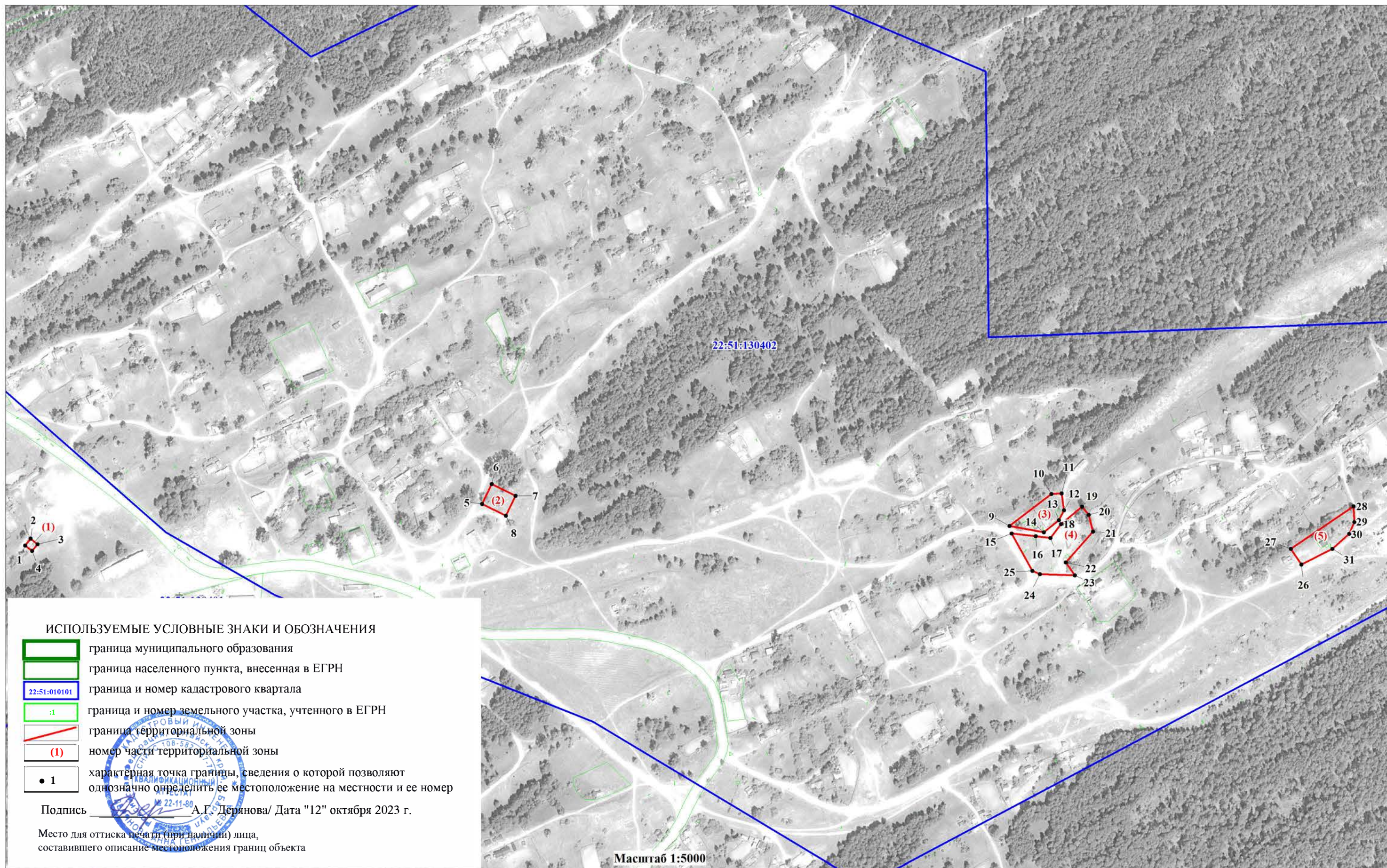
(наименование объекта)

Сведения о местоположении границ объекта**3. Сведения о характерных точках части (частей) границы объекта**

Обозначение характерных точек части границы	Координаты, м		Метод определения координат характерной точки	Средняя квадратическая погрешность положения характерной точки (M_t), м	Описание обозначения точки на местности (при наличии)
	X	Y			
Часть №5					
26	532933,10	3227561,91	Картометрический метод	1,0	-
27	532955,39	3227547,54	Картометрический метод	1,0	-
28	533013,64	3227636,33	Картометрический метод	1,0	-
29	532991,49	3227637,22	Картометрический метод	1,0	-
30	532975,37	3227629,92	Картометрический метод	1,0	-
31	532954,56	3227605,96	Картометрический метод	1,0	-
26	532933,10	3227561,91	Картометрический метод	1,0	-

ОПИСАНИЕ МЕСТОПОЛОЖЕНИЯ ГРАНИЦ
ЗОНА ИНЖЕНЕРНОЙ ИНФРАСТРУКТУРЫ ЮЖАКОВСКОГО СЕЛЬСОВЕТА ТРОИЦКОГО РАЙОНА АЛТАЙСКОГО КРАЯ (И)

(наименование объекта)
План границ объекта



ИСПОЛЬЗУЕМЫЕ УСЛОВНЫЕ ЗНАКИ И ОБОЗНАЧЕНИЯ

- граница муниципального образования
- граница населенного пункта, внесенная в ЕГРН
- граница и номер кадастрового квартала
- граница и номер земельного участка, учтенного в ЕГРН
- граница территориальной зоны
- номер части территориальной зоны
- характерная точка границы, сведения о которой позволяют однозначно определить ее местоположение на местности и ее номер

Подпись А.Г. Дерянова/ Дата "12" октября 2023 г.

Место для оттиска печати (при наличии) лица,
составившего описание местоположения границ объекта

Масштаб 1:5000

Прохождение границы		Описание прохождения границы
от точки	до точки	
		Часть №1
1	2	Вдоль улично-дорожной сети
2	3	Вдоль улично-дорожной сети
3	4	Вдоль улично-дорожной сети
4	1	Вдоль улично-дорожной сети
		Часть №2
5	6	Вдоль улично-дорожной сети
6	7	Вдоль улично-дорожной сети
7	8	Вдоль улично-дорожной сети
8	5	Вдоль улично-дорожной сети
		Часть №3
9	10	По застроенной территории
10	11	По застроенной территории
11	12	Вдоль улично-дорожной сети
12	13	Вдоль улично-дорожной сети
13	14	Вдоль улично-дорожной сети
14	9	Вдоль улично-дорожной сети
		Часть №4
15	16	Вдоль улично-дорожной сети
16	17	Вдоль улично-дорожной сети
17	18	Вдоль улично-дорожной сети
18	19	По застроенной территории
19	20	По застроенной территории
20	21	По застроенной территории
21	22	По застроенной территории
22	23	По застроенной территории
23	24	Вдоль улично-дорожной сети
24	25	Вдоль улично-дорожной сети
25	15	Вдоль улично-дорожной сети
		Часть №5
26	27	По застроенной территории
27	28	По застроенной территории
28	29	Вдоль улично-дорожной сети
29	30	Вдоль улично-дорожной сети
30	31	Вдоль улично-дорожной сети
31	26	Вдоль улично-дорожной сети